



ООО «ПРОЕКТНО-СТРОИТЕЛЬНАЯ КОМПАНИЯ»

РУСПРОЕКТ

Заказчик: Администрация Темрюкского городского поселения
Темрюкского района

**Внесение изменений в
ПРАВИЛА ЗЕМЛЕПОЛЬЗОВАНИЯ И ЗАСТРОЙКИ
на территории Темрюкского городского поселения
Темрюкского района Краснодарского края**

**Часть I.
ПОРЯДОК ПРИМЕНЕНИЯ ПРАВИЛ ЗЕМЛЕПОЛЬЗОВАНИЯ И ЗАСТРОЙКИ И
ВНЕСЕНИЯ В НИХ ИЗМЕНЕНИЙ**

**ОБЩЕСТВО С ОГРАНИЧЕННОЙ ОТВЕТСТВЕННОСТЬЮ
«ПРОЕКТНО-СТРОИТЕЛЬНАЯ КОМПАНИЯ»
«РУСПРОЕКТ»**

Заказчик: Администрация Темрюкского городского поселения
Темрюкского района

**Внесение изменений в
ПРАВИЛА ЗЕМЛЕПОЛЬЗОВАНИЯ И ЗАСТРОЙКИ
на территории Темрюкского городского поселения
Темрюкского района Краснодарского края**

**Часть I.
ПОРЯДОК ПРИМЕНЕНИЯ ПРАВИЛ ЗЕМЛЕПОЛЬЗОВАНИЯ И ЗАСТРОЙКИ И
ВНЕСЕНИЯ В НИХ ИЗМЕНЕНИЙ**

Генеральный директор







ГАП



Е.В. Губанова

С.М. Царахов

ИСПОЛНИТЕЛИ

Должность	Фамилия, инициалы	Подпись
ГАП	С.М. Царахов	
Архитектор	А.И. Оводкова	
Архитектор	А.С. Голубева	
Архитектор	О.Б. Шишова	
Ведущий инженер	С.В. Казаков	
Н. контроль	И.В. Кудинова	

СОСТАВ ПРОЕКТА

Внесение изменений в
ПРАВИЛА ЗЕМЛЕПОЛЬЗОВАНИЯ И ЗАСТРОЙКИ
Темрюкского городского поселения Темрюкского района Краснодарского края
Текстовая часть.
Графическая часть.

СОДЕРЖАНИЕ

ВВЕДЕНИЕ	6
ЧАСТЬ I. ПОРЯДОК ПРИМЕНЕНИЯ ПРАВИЛ ЗЕМЛЕПОЛЬЗОВАНИЯ И ЗАСТРОЙКИ И ВНЕСЕНИЯ В НИХ ИЗМЕНЕНИЙ	7
РАЗДЕЛ 1. О РЕГУЛИРОВАНИИ ЗЕМЛЕПОЛЬЗОВАНИЯ И ЗАСТРОЙКИ ОРГАНАМИ МЕСТНОГО САМОУПРАВЛЕНИЯ.	7
Статья 1. Основные понятия, используемые в Правилах землепользования и застройки	7
Статья 2. Основания введения, цели и назначение Правил	11
Статья 3. Состав Правил землепользования и застройки	12
Статья 4. Открытость и доступность информации о землепользовании и застройке	13
Статья 5. Ответственность за нарушение Правил землепользования и застройки	13
Статья 6. Общие положения, относящиеся к ранее возникшим правам	13
Статья 7. Использование и строительные изменения объектов недвижимости, не соответствующих Правилам	14
Статья 8. Градостроительное зонирование территории и установление градостроительных регламентов	15
Статья 9. Комиссия по подготовке проекта правил землепользования и застройки	16
Статья 10. Полномочия органов местного самоуправления в области землепользования и застройки	18
Статья 11.1. Резервирование земель для государственных или муниципальных нужд	19
Статья 11.2. Изъятие земельных участков для государственных или муниципальных нужд	20
Статья 12. Право ограниченного пользования чужим земельным участком (сервитут)	21
РАЗДЕЛ 2. ОБ ИЗМЕНЕНИИ ВИДОВ РАЗРЕШЕННОГО ИСПОЛЬЗОВАНИЯ ЗЕМЕЛЬНЫХ УЧАСТКОВ И ОБЪЕКТОВ КАПИТАЛЬНОГО СТРОИТЕЛЬСТВА ФИЗИЧЕСКИМИ И ЮРИДИЧЕСКИМИ ЛИЦАМИ.	22
Статья 13. Виды разрешенного использования земельных участков и объектов капитального строительства	22
Статья 14. Изменение видов разрешенного использования земельных участков и объектов капитального строительства	23
Статья 15. Порядок предоставления разрешения на условно разрешенный вид использования земельного участка или объекта капитального строительства	24
Статья 16. Порядок предоставления разрешения на отклонение от предельных параметров разрешенного строительства, реконструкции объектов капитального строительства	25
РАЗДЕЛ 3. О ПОДГОТОВКЕ ДОКУМЕНТАЦИИ ПО ПЛАНИРОВКЕ ТЕРРИТОРИИ ОРГАНАМИ МЕСТНОГО САМОУПРАВЛЕНИЯ.	27
Статья 17. Порядок подготовки проекта правил землепользования и застройки	27
Статья 18. Порядок утверждения правил землепользования и застройки	27
Статья 19. Применение правил землепользования и застройки при подготовке проектов планировки территорий	27
Статья 20. Применение правил землепользования и застройки при подготовке проектов межевания территорий	28
Статья 21. Применение правил землепользования и застройки при подготовке градостроительных планов земельных участков	28
РАЗДЕЛ 4. О ПРОВЕДЕНИИ ОБЩЕСТВЕННЫХ ОБСУЖДЕНИЙ ИЛИ ПУБЛИЧНЫХ СЛУШАНИЙ ПО ВОПРОСАМ ЗЕМЛЕПОЛЬЗОВАНИЯ И ЗАСТРОЙКИ.	28

Статья 22. Проведение публичных слушаний по вопросам землепользования и застройки 28

РАЗДЕЛ 5. О ВНЕСЕНИИ ИЗМЕНЕНИЙ В ПРАВИЛА ЗЕМЛЕПОЛЬЗОВАНИЯ И ЗАСТРОЙКИ. _____ 29

Статья 23. Право инициативы внесения изменений в настоящие Правила _____ 29

Статья 24. Порядок внесения изменений в правила землепользования и застройки _____ 30

РАЗДЕЛ 6. О РЕГУЛИРОВАНИИ ИНЫХ ВОПРОСОВ ЗЕМЛЕПОЛЬЗОВАНИЯ И ЗАСТРОЙКИ. _____ 30

Статья 25. Порядок установления территориальных зон _____ 30

Статья 26. Особенности применения видов разрешенного использования земельных участков и объектов капитального строительства _____ 32

Статья 27. Выдача разрешения на строительство _____ 32

Статья 28. Осуществление строительства, строительного контроля и надзора _____ 32

Статья 29. Ввод в эксплуатацию заверенных строительством объектов. _____ 34

ВВЕДЕНИЕ

Настоящие Правила разработаны в соответствии с Градостроительным Кодексом РФ, Земельным Кодексом РФ, Федеральным законом "Об общих принципах организации местного самоуправления в Российской Федерации", иными нормативными правовыми актами Российской Федерации, Краснодарского края, Уставом Темрюкское городское поселение Темрюкского района Краснодарского края, Генеральным планом Темрюкское городское поселение Темрюкского района Краснодарского края, а также с учетом положений иных правовых актов, определяющих основные направления социально-экономического и градостроительного развития Темрюкское городское поселение Темрюкского района Краснодарского края, охраны культурного наследия, окружающей среды и рационального использования природных ресурсов.

Настоящие Правила землепользования и застройки применяются наряду с нормативами и стандартами, установленными уполномоченными органами в целях обеспечения безопасности жизни, деятельности и здоровья людей, надежности сооружений, сохранения окружающей природной среды, иными обязательными требованиями.

В случае противоречия норм и положений, установленных настоящим правилами, нормам и положениям федерального или регионального законодательства, применяются нормы и положения федерального и регионального законодательства.

Настоящие Правила обязательны для органов местного самоуправления, физических и юридических лиц, а также должностных лиц, осуществляющих и контролирующую градостроительную (строительную) деятельность на территории Темрюкское городское поселение Темрюкского района Краснодарского края.

ЧАСТЬ I. ПОРЯДОК ПРИМЕНЕНИЯ ПРАВИЛ ЗЕМЛЕПОЛЬЗОВАНИЯ И ЗАСТРОЙКИ И ВНЕСЕНИЯ В НИХ ИЗМЕНЕНИЙ

РАЗДЕЛ 1. О РЕГУЛИРОВАНИИ ЗЕМЛЕПОЛЬЗОВАНИЯ И ЗАСТРОЙКИ ОРГАНАМИ МЕСТНОГО САМОУПРАВЛЕНИЯ.

Статья 1. Основные понятия, используемые в Правилах землепользования и застройки

Основные понятия, используемые в Правилах землепользования и застройки Темрюкское городское поселение Темрюкского района (далее – настоящие Правила):

1) градостроительная деятельность - деятельность по развитию территорий, в том числе городов и иных поселений, осуществляемая в виде территориального планирования, градостроительного зонирования, планировки территории, архитектурно-строительного проектирования, строительства, капитального ремонта, реконструкции объектов капитального строительства, эксплуатации зданий, сооружений;

2) территориальное планирование - планирование развития территорий, в том числе для установления функциональных зон, определения планируемого размещения объектов федерального значения, объектов регионального значения, объектов местного значения;

3) устойчивое развитие территорий - обеспечение при осуществлении градостроительной деятельности безопасности и благоприятных условий жизнедеятельности человека, ограничение негативного воздействия хозяйственной и иной деятельности на окружающую среду и обеспечение охраны и рационального использования природных ресурсов в интересах настоящего и будущего поколений;

4) зоны с особыми условиями использования территорий - охранные, санитарно-защитные зоны, зоны охраны объектов культурного наследия (памятников истории и культуры) народов Российской Федерации (далее - объекты культурного наследия), водоохранные зоны, зоны затопления, подтопления, зоны санитарной охраны источников питьевого и хозяйственно-бытового водоснабжения, зоны охраняемых объектов, иные зоны, устанавливаемые в соответствии с законодательством Российской Федерации;

5) функциональные зоны - зоны, для которых документами территориального планирования определены границы и функциональное назначение;

6) градостроительное зонирование - зонирование территорий муниципальных образований в целях определения территориальных зон и установления градостроительных регламентов;

7) территориальные зоны - зоны, для которых в правилах землепользования и застройки определены границы и установлены градостроительные регламенты;

8) правила землепользования и застройки - документ градостроительного зонирования, который утверждается нормативными правовыми актами органов местного самоуправления и в котором устанавливаются территориальные зоны, градостроительные регламенты, порядок применения такого документа и порядок внесения в него изменений;

9) градостроительный регламент - устанавливаемые в пределах границ соответствующей территориальной зоны виды разрешенного использования земельных участков, равно как всего, что находится над и под поверхностью земельных участков и используется в процессе их застройки и последующей эксплуатации объектов капитального строительства, предельные (минимальные и (или) максимальные) размеры земельных участков и предельные параметры разрешенного строительства, реконструкции объектов капитального строительства, ограничения использования земельных участков и объектов капитального строительства, а также применительно к территориям, в границах которых предусматривается осуществление деятельности по комплексному и устойчивому развитию территории, расчетные показатели минимально допустимого уровня обеспеченности соответствующей территории объектами

коммунальной, транспортной, социальной инфраструктур и расчетные показатели максимально допустимого уровня территориальной доступности указанных объектов для населения;

10) объект капитального строительства - здание, строение, сооружение, объекты, строительство которых не завершено (далее - объекты незавершенного строительства), за исключением временных построек, киосков, навесов и других подобных построек;

10.1) линейные объекты - линии электропередачи, линии связи (в том числе линейно-кабельные сооружения), трубопроводы, автомобильные дороги, железнодорожные линии и другие подобные сооружения;

11) красные линии - линии, которые обозначают границы территорий общего пользования и подлежат установлению, изменению или отмене в документации по планировке территории;

12) территории общего пользования - территории, которыми беспрепятственно пользуется неограниченный круг лиц (в том числе площади, улицы, проезды, набережные, береговые полосы водных объектов общего пользования, скверы, бульвары);

13) строительство - создание зданий, строений, сооружений (в том числе на месте сносимых объектов капитального строительства);

14) реконструкция объектов капитального строительства (за исключением линейных объектов) - изменение параметров объекта капитального строительства, его частей (высоты, количества этажей, площади, объема), в том числе надстройка, перестройка, расширение объекта капитального строительства, а также замена и (или) восстановление несущих строительных конструкций объекта капитального строительства, за исключением замены отдельных элементов таких конструкций на аналогичные или иные улучшающие показатели таких конструкций элементы и (или) восстановления указанных элементов;

14.1) реконструкция линейных объектов - изменение параметров линейных объектов или их участков (частей), которое влечет за собой изменение класса, категории и (или) первоначально установленных показателей функционирования таких объектов (мощности, грузоподъемности и других) или при котором требуется изменение границ полос отвода и (или) охранных зон таких объектов;

14.2) капитальный ремонт объектов капитального строительства (за исключением линейных объектов) - замена и (или) восстановление строительных конструкций объектов капитального строительства или элементов таких конструкций, за исключением несущих строительных конструкций, замена и (или) восстановление систем инженерно-технического обеспечения и сетей инженерно-технического обеспечения объектов капитального строительства или их элементов, а также замена отдельных элементов несущих строительных конструкций на аналогичные или иные улучшающие показатели таких конструкций элементы и (или) восстановление указанных элементов;

14.3) капитальный ремонт линейных объектов - изменение параметров линейных объектов или их участков (частей), которое не влечет за собой изменение класса, категории и (или) первоначально установленных показателей функционирования таких объектов и при котором не требуется изменение границ полос отвода и (или) охранных зон таких объектов;

15) инженерные изыскания - изучение природных условий и факторов техногенного воздействия в целях рационального и безопасного использования территорий и земельных участков в их пределах, подготовки данных по обоснованию материалов, необходимых для территориального планирования, планировки территории и архитектурно-строительного проектирования;

16) застройщик - физическое или юридическое лицо, обеспечивающее на принадлежащем ему земельном участке или на земельном участке иного правообладателя (которому при осуществлении бюджетных инвестиций в объекты капитального строительства государственной (муниципальной) собственности органы государственной власти (государственные органы), Государственная корпорация по атомной энергии

"Росатом", Государственная корпорация по космической деятельности "Роскосмос", органы управления государственными внебюджетными фондами или органы местного самоуправления передали в случаях, установленных бюджетным законодательством Российской Федерации, на основании соглашений свои полномочия государственного (муниципального) заказчика) строительство, реконструкцию, капитальный ремонт объектов капитального строительства, а также выполнение инженерных изысканий, подготовку проектной документации для их строительства, реконструкции, капитального ремонта. Застройщик вправе передать свои функции, предусмотренные законодательством о градостроительной деятельности, техническому заказчику;

17) саморегулируемая организация в области инженерных изысканий, архитектурно-строительного проектирования, строительства, реконструкции, капитального ремонта объектов капитального строительства (далее также - саморегулируемая организация) - некоммерческая организация, созданная в форме ассоциации (союза) и основанная на членстве индивидуальных предпринимателей и (или) юридических лиц, выполняющих инженерные изыскания или осуществляющих подготовку проектной документации или строительство, реконструкцию, капитальный ремонт объектов капитального строительства по договорам о выполнении инженерных изысканий, о подготовке проектной документации, о строительстве, реконструкции, капитальном ремонте объектов капитального строительства, заключенным с застройщиком, техническим заказчиком, лицом, ответственным за эксплуатацию здания, сооружения, либо со специализированной некоммерческой организацией, которая осуществляет деятельность, направленную на обеспечение проведения капитального ремонта общего имущества в многоквартирных домах (далее - региональный оператор);

18) объекты федерального значения - объекты капитального строительства, иные объекты, территории, которые необходимы для осуществления полномочий по вопросам, отнесенным к ведению Российской Федерации, органов государственной власти Российской Федерации Конституцией Российской Федерации, федеральными конституционными законами, федеральными законами, решениями Президента Российской Федерации, решениями Правительства Российской Федерации, и оказывают существенное влияние на социально-экономическое развитие Российской Федерации. Виды объектов федерального значения, подлежащих отображению на схемах территориального планирования Российской Федерации указаны в Градостроительном Кодексе РФ областях, определяются Правительством Российской Федерации, за исключением объектов федерального значения в области обороны страны и безопасности государства. Виды объектов федерального значения в области обороны страны и безопасности государства, подлежащих отображению на схемах территориального планирования Российской Федерации, определяются Президентом Российской Федерации;

19) объекты регионального значения - объекты капитального строительства, иные объекты, территории, которые необходимы для осуществления полномочий по вопросам, отнесенным к ведению Краснодарского края, органов государственной власти Краснодарского края Конституцией Российской Федерации, федеральными конституционными законами, федеральными законами, конституцией (уставом) Краснодарского края, законами Краснодарского края, решениями высшего исполнительного органа государственной власти Краснодарского края, и оказывают существенное влияние на социально-экономическое развитие Краснодарского края. Виды объектов регионального значения указаны в Градостроительном Кодексе РФ областях, подлежащих отображению на схеме территориального планирования Краснодарского края, определяются законом Краснодарского края;

20) объекты местного значения - объекты капитального строительства, иные объекты, территории, которые необходимы для осуществления органами местного самоуправления полномочий по вопросам местного значения и в пределах переданных государственных полномочий в соответствии с федеральными законами, законом

Краснодарского края, уставами муниципальных образований и оказывают существенное влияние на социально-экономическое развитие муниципальных районов, поселений, городских округов. Виды объектов местного значения муниципального района, поселения, городского округа указаны в Градостроительном Кодексе РФ областях, подлежащих отображению на схеме территориального планирования муниципального района, генеральном плане поселения, генеральном плане городского округа, определяются законом Краснодарского края;

21) парковка (парковочное место) - специально обозначенное и при необходимости обустроенное и оборудованное место, являющееся в том числе частью автомобильной дороги и (или) примыкающее к проезжей части и (или) тротуару, обочине, эстакаде или мосту либо являющееся частью подэстакадных или подмостовых пространств, площадей и иных объектов улично-дорожной сети и предназначенное для организованной стоянки транспортных средств на платной основе или без взимания платы по решению собственника или иного владельца автомобильной дороги, собственника земельного участка;

22) технический заказчик - юридическое лицо, которое уполномочено застройщиком и от имени застройщика заключает договоры о выполнении инженерных изысканий, о подготовке проектной документации, о строительстве, реконструкции, капитальном ремонте объектов капитального строительства, подготавливает задания на выполнение указанных видов работ, предоставляет лицам, выполняющим инженерные изыскания и (или) осуществляющим подготовку проектной документации, строительство, реконструкцию, капитальный ремонт объектов капитального строительства, материалы и документы, необходимые для выполнения указанных видов работ, утверждает проектную документацию, подписывает документы, необходимые для получения разрешения на ввод объекта капитального строительства в эксплуатацию, осуществляет иные функции, предусмотренные законодательством о градостроительной деятельности (далее также - функции технического заказчика). Функции технического заказчика могут выполняться только членом соответственно саморегулируемой организации в области инженерных изысканий, архитектурно-строительного проектирования, строительства, реконструкции, капитального ремонта объектов капитального строительства, за исключением случаев, предусмотренных Градостроительным Кодексом РФ;

23) транспортно-пересадочный узел - комплекс объектов недвижимого имущества, включающий в себя земельный участок либо несколько земельных участков с расположенными на них, над или под ними объектами транспортной инфраструктуры, а также другими объектами, предназначенными для обеспечения безопасного и комфортного обслуживания пассажиров в местах их пересадок с одного вида транспорта на другой;

24) машино-место - предназначенная исключительно для размещения транспортного средства индивидуально-определенная часть здания или сооружения, которая не ограничена либо частично ограничена строительной или иной ограждающей конструкцией и границы которой описаны в установленном законодательством о государственном кадастровом учете порядке;

25) сметная стоимость строительства, реконструкции, капитального ремонта (далее - сметная стоимость строительства) - сумма денежных средств, необходимая для строительства, реконструкции, капитального ремонта объектов капитального строительства;

26) сметные нормы - совокупность количественных показателей материалов, изделий, конструкций и оборудования, затрат труда работников в строительстве, времени эксплуатации машин и механизмов (далее - строительные ресурсы), установленных на принятую единицу измерения, и иных затрат, применяемых при определении сметной стоимости строительства;

27) сметные цены строительных ресурсов - сводная агрегированная в территориальном разрезе документированная информация о стоимости строительных

ресурсов, установленная расчетным путем на принятую единицу измерения и размещаемая в федеральной государственной информационной системе ценообразования в строительстве;

28) сметные нормативы - сметные нормы и методики применения сметных норм и сметных цен строительных ресурсов, используемые при определении сметной стоимости строительства;

29) элемент планировочной структуры - часть территории поселения, городского округа или межселенной территории муниципального района (квартал, микрорайон, район и иные подобные элементы). Виды элементов планировочной структуры устанавливаются уполномоченным Правительством Российской Федерации федеральным органом исполнительной власти.

30) градостроительная документация - документы территориального планирования, градостроительного зонирования и документация по планировке территории;

31) линии градостроительного регулирования - красные линии, линии регулирования застройки;

32) линии регулирования застройки - линии, устанавливаемые в документации по планировке территории (в том числе в градостроительных планах земельных участков) по красным линиям или с отступом от красных линий и предписывающие расположение внешних контуров проектируемых зданий, строений, сооружений;

33) технические регламенты - документы, которые приняты международным договором Российской Федерации, ратифицированным в порядке, установленном законодательством Российской Федерации, или федеральным законом, или указом Президента Российской Федерации, или постановлением Правительства Российской Федерации, и устанавливают обязательные для применения и исполнения требования к объектам технического регулирования (продукции, в том числе зданиям, строениям и сооружениям, процессам производства, эксплуатации, хранения, перевозки, реализации и утилизации); до принятия технических регламентов действуют нормативные технические документы в части, не противоречащей законодательству о техническом регулировании.

Статья 2. Основания введения, цели и назначение Правил

1. Настоящие Правила в соответствии с Градостроительным Кодексом Российской Федерации, Земельным Кодексом РФ вводят в Темрюкское городское поселение Темрюкского района Краснодарского края систему регулирования землепользования и застройки, которая основана на градостроительном зонировании - делении всей территории в границах муниципального образования на территориальные зоны с установлением для каждой из них единого градостроительного регламента по видам и предельным параметрам разрешенного использования земельных участков в границах этих территориальных зон.

2. Целями введения Правил землепользования и застройки являются:

- создание условий для устойчивого развития территории муниципального образования, сохранения окружающей среды и объектов культурного наследия;
- создание условий для планировки территории муниципального образования;
- обеспечение прав и законных интересов физических и юридических лиц, в том числе правообладателей земельных участков и объектов капитального строительства;
- создание условий для привлечения инвестиций, в том числе путем предоставления возможности выбора наиболее эффективных видов разрешенного использования земельных участков и объектов капитального строительства.

3. Настоящие Правила регламентируют деятельность по:

- проведению градостроительного зонирования территории муниципального образования и установлению градостроительных регламентов по видам и предельным параметрам разрешенного использования земельных участков, иных объектов недвижимости;

- формированию земельных участков, посредством подготовки планировки территории из состава муниципальных земель;
- изменению видов разрешенного использования земельных участков и объектов капитального строительства;
- предоставлению разрешений на строительство, разрешений на ввод в эксплуатацию вновь построенных, реконструированных объектов;
- обеспечению открытости и доступности для физических и юридических лиц информации о землепользовании и застройке, а также их участия в принятии решений по этим вопросам посредством публичных слушаний;
- внесению изменений в настоящие Правила, включая изменение состава градостроительных регламентов, в том числе путем его дополнения применительно к различным территориальным зонам.

4. Настоящие Правила применяются наряду с:

- техническими регламентами, СанПиНами и иными обязательными требованиями, установленными в соответствии с законодательством в целях обеспечения безопасности жизни и здоровья людей, надежности и безопасности зданий, строений и сооружений, сохранения окружающей природной среды и объектов культурного наследия;
- иными нормативными правовыми актами муниципального образования по вопросам регулирования землепользования и застройки. Указанные акты применяются в части, не противоречащей настоящим Правилам.

5. Настоящие Правила обязательны для физических и юридических лиц, должностных лиц, осуществляющих и контролирующую градостроительную деятельность на территории муниципального образования.

Статья 3. Состав Правил землепользования и застройки

Настоящие Правила содержат две части:

- Часть I - Порядок применения Правил землепользования и застройки и внесения в них изменений;

- Часть II - Градостроительные регламенты

Часть I Правил - Порядок применения Правил землепользования и застройки и внесения в них изменений - представлена в форме текста правовых и процедурных норм, регламентирующих:

- регулирование землепользования и застройки территории муниципального образования органами местного самоуправления;
- изменение видов разрешенного использования земельных участков и объектов капитального строительства физическими и юридическими лицами;
- подготовку документации по планировке территории органами местного самоуправления;
- проведение публичных слушаний по вопросам землепользования и застройки;
- внесение изменений в Правила землепользования и застройки;
- регулирование иных вопросов землепользования и застройки.

Часть II Правил — Градостроительные регламенты — содержит перечень видов разрешенного использования земельных участков, в пределах границ соответствующей территориальной зоны, в которых указывается:

виды разрешенного использования земельных участков и объектов капитального строительства;

предельные (минимальные и (или) максимальные) размеры земельных участков и предельные параметры разрешенного строительства, реконструкции объектов капитального строительства;

ограничения использования земельных участков и объектов капитального строительства, устанавливаемые в соответствии с законодательством Российской Федерации.

Так же правила землепользования и застройки включают в себя карту градостроительного зонирования.

Статья 4. Открытость и доступность информации о землепользовании и застройке

Настоящие Правила, включая все входящие в их состав картографические и иные документы, являются открытыми для всех физических и юридических лиц, а также должностных лиц.

Администрация муниципального образования обеспечивает возможность ознакомления с настоящими Правилами всем желающим путем:

- публикации Правил;
- помещения Правил в сети Интернет;
- создания условий для ознакомления с настоящими Правилами, в полном комплекте входящими в их состав картографическими и иными документами, причастными к регулированию землепользования и застройки в муниципальном образовании;
- предоставления физическим и юридическим лицам выписок из настоящих Правил, а также необходимых копий, в том числе копий картографических документов и их фрагментов, характеризующих условия землепользования и застройки применительно к отдельным земельным участкам и их массивам (кварталам, микрорайонам).

Статья 5. Ответственность за нарушение Правил землепользования и застройки

За нарушение норм, установленных настоящими Правилами, физические, юридические и должностные лица несут ответственность в соответствии с законодательством Российской Федерации, Краснодарского края, иными нормативными правовыми актами.

Статья 6. Общие положения, относящиеся к ранее возникшим правам

1. Настоящие Правила землепользования и застройки вступают в силу с момента их официального опубликования в порядке, установленном для официального опубликования муниципальных правовых актов.

2. Принятые до введения в действие настоящих Правил нормативные правовые акты муниципального образования по вопросам землепользования и застройки применяются в части, не противоречащей настоящим Правилам.

3. Разрешения на строительство, реконструкцию, выданные до вступления в силу настоящих Правил, являются действительными (при условии, что срок разрешения на строительство не истек).

4. Объекты недвижимости, существовавшие на законных основаниях до вступления в силу настоящих Правил или до вступления в силу изменений в настоящие Правила, являются не соответствующими настоящим Правилам в случаях, когда эти объекты:

1) имеют вид, виды использования, которые не поименованы как разрешенные для соответствующих территориальных зон;

2) имеют вид, виды использования, которые поименованы как разрешенные для соответствующих территориальных зон, но расположены в зонах с особыми условиями использования территорий, в пределах которых не предусмотрено размещение соответствующих объектов;

3) имеют параметры меньше (площадь и линейные размеры земельных участков, отступы построек от границ участка) или больше (плотность застройки - высота/этажность построек, процент застройки, коэффициент использования участка) значений, применительно к соответствующим зонам.

Отношения по поводу самовольного занятия земельных участков, самовольного строительства, использования самовольно занятых земельных участков и самовольных построек регулируются гражданским и земельным законодательством.

5. Правовым актом главы муниципального образования может быть придан статус несоответствия производственным и иным объектам, чьи санитарно-защитные зоны распространяются за пределы территориальной зоны расположения этих объектов и функционирование которых наносит несоразмерный ущерб владельцам соседних объектов недвижимости, то есть значительно снижается стоимость этих объектов.

Статья 7. Использование и строительные изменения объектов недвижимости, не соответствующих Правилам

1. Объекты недвижимости, поименованные в статье 6, а также ставшие не соответствующими после внесения изменений в настоящие Правила, могут существовать и использоваться без установления срока их приведения в соответствие с настоящими Правилами.

Исключение составляют те не соответствующие одновременно и настоящим Правилам, и обязательным требованиям безопасности объекты недвижимости, существование и использование которых опасно для жизни и здоровья людей, а также опасно для природной и культурно-исторической среды. Применительно к этим объектам в соответствии с федеральными законами может быть наложен запрет на продолжение их использования.

2. Все изменения несоответствующих объектов, осуществляемые путем изменения видов и интенсивности их использования, строительных параметров, могут производиться только в направлении приведения их в соответствие с настоящими Правилами.

Не допускается увеличивать площадь и строительный объем объектов недвижимости, указанных в подпунктах 1, 2 части 4 статьи 6 настоящих Правил. На этих объектах не допускается увеличивать объемы и интенсивность производственной деятельности без приведения используемой технологии в соответствие с требованиями безопасности - экологическими, санитарно-гигиеническими, противопожарными, гражданской обороны и предупреждения чрезвычайных ситуаций, иными требованиями безопасности, устанавливаемыми техническими регламентами (а до их принятия - соответствующими нормативами и стандартами безопасности).

Указанные в подпункте 3 части 4 статьи 6 настоящих Правил объекты недвижимости, не соответствующие настоящим Правилам по строительным параметрам (строения, затрудняющие или блокирующие возможность прохода, проезда, имеющие превышение площади и высоты по сравнению с разрешенными пределами и т.д.), поддерживаются и используются при условии, что эти действия не увеличивают степень несоответствия этих объектов настоящим Правилам. Действия по отношению к указанным объектам, выполняемые на основе разрешений на строительство, должны быть направлены на устранение несоответствия таких объектов настоящим Правилам.

Несоответствующий вид использования недвижимости не может быть заменен на иной несоответствующий вид использования.

Несоответствие объектов капитального строительства, построенных или реконструированных до даты утверждения градостроительного регламента, установленного применительно к территориальной зоне, расположенной в границах территории исторического муниципального образования федерального или регионального значения, и содержащего требования к архитектурным решениям объектов капитального строительства, объектов капитального строительства, строительство или реконструкция которых осуществляется на основании разрешения на строительство, выданного до указанной даты, не является основанием для привлечения собственников таких объектов, застройщиков к административной ответственности, предусмотренным Кодексом РФ об административных правонарушениях.

Статья 8. Градостроительное зонирование территории и установление градостроительных регламентов

1. На территории муниципального образования вводится система регулирования землепользования и застройки, которая основана на градостроительном зонировании - делении всей территории в границах муниципального образования на территориальные зоны с установлением для каждой из них единого градостроительного регламента по видам и предельным параметрам разрешенного использования земельных участков в границах этих территориальных зон.

Градостроительное зонирование выполнено с учетом положений о территориальном планировании, содержащихся в документах территориального планирования муниципального образования. Градостроительное зонирование осуществляется путем выделения территориальных зон на карте градостроительного зонирования. Правилами землепользования и застройки определяются границы территориальных зон и устанавливаются градостроительные регламенты для каждой территориальной зоны индивидуально, с учетом особенностей ее расположения и развития, а также возможности территориального сочетания различных видов использования земельных участков.

2. Границы зон на карте градостроительного зонирования устанавливаются по:

- 1) линиям магистралей, улиц, проездов, разделяющим транспортные потоки противоположных направлений;
- 2) красным линиям;
- 3) границам земельных участков;
- 4) границам населенных пунктов в пределах муниципальных образований;
- 5) границам муниципальных образований;
- 6) естественным границам природных объектов;
- 7) иным границам.

3. Для каждой территориальной зоны устанавливаются градостроительные регламенты.

Градостроительные регламенты действуют в пределах территориальной зоны и распространяются в равной мере на все расположенные в одной и той же территориальной зоне земельные участки и объекты недвижимости независимо от форм собственности.

Градостроительный регламент территориальной зоны определяет основу правового режима земельных участков, равно как всего, что находится над и под поверхностью земельных участков и используется в процессе застройки и последующей эксплуатации зданий, строений, сооружений. Границы территориальных зон должны отвечать требованию принадлежности каждого земельного участка только к одной территориальной зоне. Формирование одного земельного участка из нескольких земельных участков, расположенных в различных территориальных зонах, не допускается.

4. Решения по землепользованию и застройке принимаются на основании установленных настоящими Правилами градостроительных регламентов с учетом технических регламентов, санитарных норм, правил и ограничений, установленных настоящими Правилами.

5. Градостроительный регламент по видам разрешенного использования земельных участков и объектов капитального строительства включает:

— основные виды разрешенного использования, которые не могут быть запрещены при условии соблюдения технических регламентов по размещению, проектированию и строительству объектов недвижимости;

— условно разрешенные виды использования, которые могут быть разрешены при соблюдении определенных условий, для которых необходимо получение разрешения на условно разрешенный вид использования с проведением публичных слушаний;

— вспомогательные виды разрешенного использования, допустимые только в

качестве дополнительных по отношению к основным видам разрешенного использования и условно разрешенным видам использования, и осуществляемые совместно с ними.

Для каждой территориальной зоны, выделенной на карте градостроительного зонирования, устанавливаются, как правило, несколько видов разрешенного использования земельных участков и объектов капитального строительства.

Все иные виды использования земельных участков и объектов капитального строительства, отсутствующие в настоящих Правилах, являются неразрешенными для соответствующей территориальной зоны и могут быть разрешены только при внесении изменений в настоящие Правила.

6. В соответствии с Градостроительным Кодексом РФ действие градостроительных регламентов не распространяется на земельные участки:

1) в границах территорий памятников и ансамблей, включенных в единый государственный реестр объектов культурного наследия (памятников истории и культуры) народов Российской Федерации, а также в границах территорий памятников или ансамблей, которые являются выявленными объектами культурного наследия и решения о режиме содержания, параметрах реставрации, консервации, воссоздания, ремонта и приспособлении которых принимаются в порядке, установленном законодательством Российской Федерации об охране объектов культурного наследия;

2) в границах территорий общего пользования;

3) предназначенные для размещения линейных объектов и (или) занятые линейными объектами;

4) предоставленные для добычи полезных ископаемых.

9. В соответствии с Градостроительным Кодексом РФ градостроительные регламенты не подлежат установлению для земель лесного фонда, земель, покрытых поверхностными водами, земель запаса, земель особо охраняемых природных территорий (за исключением земель лечебно-оздоровительных местностей и курортов), сельскохозяйственных угодий в составе земель сельскохозяйственного назначения, земельных участков, расположенных в границах особых экономических зон и территорий опережающего социально-экономического развития.

10. На территории муниципального образования установлены следующие зоны с особыми условиями использования территорий:

- санитарно-защитная зона предприятий, сооружений и иных объектов;
- санитарный разрыв автомагистралей и железнодорожного транспорта;
- охранная зона нефтепроводов, газопроводов и систем газоснабжения, объектов электросетевого хозяйства, линий и сооружений связи;
- первый пояс зоны санитарной охраны источника водоснабжения;
- второй пояс зоны санитарной охраны источника водоснабжения;
- водоохранная зона;
- памятник природы;
- иные особо охраняемые природные территории;
- охранная зона объекта культурного наследия;
- защитная зона объекта культурного наследия;
- первая зона округа санитарной (горно-санитарной) охраны;
- вторая зона округа санитарной (горно-санитарной) охраны;
- третья зона округа санитарной (горно-санитарной) охраны.

11. В отношении земельных участков и объектов капитального строительства, расположенных в пределах вышеперечисленных зон с особыми условиями использования территорий, ограничения использования земельных участков и объектов капитального строительства для данной зоны установлены федеральным законодательством.

Статья 9. Комиссия по подготовке проекта правил землепользования и застройки

1. Общие положения

1.1. Комиссия по рассмотрению, подготовке и реализации проекта Правил землепользования и застройки органа местного самоуправления (далее – Комиссия) создается в целях подготовки проекта Правил землепользования и застройки (Внесения изменений в правила землепользования и застройки), рассмотрения вопросов, связанных с предоставлением разрешения на условно разрешенный вид использования земельного участка, рассмотрения вопросов, связанных с предоставлением разрешения на отклонение от предельных параметров разрешенного строительства, подготовки муниципальных правовых актов о проведении публичных слушаний и иных вопросов.

1.2. Комиссия в своей деятельности руководствуется Градостроительным Кодексом РФ, нормативно-правовыми актами Российской Федерации, Краснодарского края, муниципальными правовыми актами, настоящим Положением.

1.3. Состав Комиссии утверждается постановлением администрации муниципального образования.

2. Порядок деятельности комиссии

2.1. Комиссию возглавляет председатель, а в его отсутствие полномочия председателя осуществляет заместитель председателя. В случае отсутствия секретаря комиссии исполнение его обязанностей по решению комиссии поручается другому лицу.

2.2. Комиссия является постоянно действующей и собирается по мере необходимости.

2.3. Комиссия правомочна принимать решения в случае, если на заседании присутствует не менее половины ее членов, в том числе члены комиссии, которые не принимают участие в обсуждении и не голосуют согласно п. 2.4. настоящей статьи.

2.4. В случае если в повестку рассмотрения Комиссии включен вопрос по заявлению от физического или юридического лица, являющегося аффилированным лицом по отношению к члену Комиссии, то указанный член комиссии обязан проинформировать об этом председателя Комиссии. При рассмотрении таких вопросов член комиссии, являющийся аффилированным лицом, не принимает участия в обсуждении и не голосует.

2.5. На заседания Комиссии могут приглашаться представители органов государственной власти и местного самоуправления, организаций, права и законные интересы которых затрагиваются при решении рассматриваемых на заседании вопросов, физические лица и представители юридических лиц при рассмотрении их обращений и предложений.

2.6. Решение Комиссии принимается открытым голосованием большинством голосов членов Комиссии, присутствующих на заседании. При равенстве голосов принятым считается решение, за которое проголосовал председательствующий на заседании.

2.7. Решение Комиссии оформляется протоколом, который подписывает председатель Комиссии или, в случае его отсутствия, заместитель председателя Комиссии и секретарь Комиссии.

2.8. По итогам решений Комиссии в случаях, предусмотренных законодательством, готовятся постановления администрации муниципального образования.

3. Основные функции и задачи Комиссии:

3.1. Внесение предложений по составу проекта Правил землепользования и застройки;

3.2. Рассмотрение проекта задания на разработку Правил землепользования и застройки (Внесения изменений в правила землепользования и застройки) и внесение предложений об их утверждении главой администрации муниципального образования;

3.3. Рассмотрение обращений заинтересованных лиц по проекту правил землепользования и застройки;

3.4. Рассмотрение проекта в целом либо его отдельных документов;

3.5. Рассмотрение предложений заинтересованных органов государственной власти и органов местного самоуправления, юридических и физических лиц о внесении изменений в правила землепользования и застройки;

3.6. Иные вопросы, связанные с подготовкой предложений по разработке, согласованию, утверждению, внесению изменений и реализации Правил землепользования и застройки, определенные законодательством;

3.7. Организация и рассмотрение результатов публичных слушаний по проекту правил землепользования и застройки;

3.8. Рассмотрение предложений о предоставлении условно разрешенного вида использования земельных участков или объектов капитального строительства;

3.9. Рассмотрение предложений о предоставлении разрешения на отклонение от предельных параметров разрешенного строительства.

4. Порядок направления в комиссию предложений и замечаний заинтересованных лиц.

4.1. Предложения и замечания по Правилам землепользования муниципальных образований, по вопросам, связанным с предоставлением разрешения на условно разрешенный вид использования земельного участка, с предоставлением разрешения на отклонение от предельных параметров разрешенного строительства, направляются в Комиссию от федеральных органов исполнительной власти, органов исполнительной власти Краснодарского края, органов местного самоуправления, физических и юридических лиц в установленном законодательством порядке.

4.2. Предложения и замечания направляются по почте либо непосредственно в Комиссию.

5. Комплект документов, необходимый для предоставления на рассмотрение Комиссии.

5.1 Проектные материалы графического и текстового характера в соответствии с заданием на разработку градостроительной документации.

5.2 Заключение по проекту государственных органов надзора, контроля, а также других заинтересованных органов и организаций.

5.3 Другие документы в соответствии с Инструкцией о порядке разработки, согласования, экспертизы и утверждения градостроительной документации.

Статья 10. Полномочия органов местного самоуправления в области землепользования и застройки

1. Представительный орган муниципального образования осуществляет следующие полномочия в сфере землепользования и застройки:

установление порядка управления и распоряжения земельными участками, находящимися в муниципальной собственности;

утверждение генерального плана муниципального образования;

утверждение правил землепользования и застройки;

утверждение местных нормативов градостроительного проектирования;

подготовка предложений по изменению границ муниципальных образований в порядке, установленном законодательством Российской Федерации;

принятие решения о резервировании земель для муниципальных нужд;

иные полномочия в соответствии с действующим законодательством.

2. К полномочиям главы администрации муниципального образования (далее – Глава администрации) относятся:

утверждение документации по планировке территории;

принятие решения о предоставлении разрешения на условно разрешенный вид использования земельного участка или объекта капитального строительства;

принятие решения о предоставлении разрешения на отклонение от предельных параметров разрешенного строительства, реконструкции объектов капитального строительства;

принятие решения о подготовке проекта изменений в правила землепользования и застройки;

принятие решения об изъятии земельных участков для муниципальных нужд;

иные полномочия в соответствии с действующим законодательством.

3. К полномочиям администрации муниципального образования относятся:
обеспечение разработки документации по планировке территории;
формирование земельных участков как объектов недвижимости;
выдача разрешений на строительство объектов капитального строительства, выдача разрешений на ввод объектов в эксплуатацию;
другие полномочия в соответствии с действующим законодательством.

Статья 11.1. Резервирование земель для государственных или муниципальных нужд

1. Резервирование земель для государственных или муниципальных нужд осуществляется в случаях, предусмотренных Земельным Кодексом РФ, а земель, находящихся в государственной или муниципальной собственности и не предоставленных гражданам и юридическим лицам, также в случаях, связанных с размещением объектов инженерной, транспортной и социальной инфраструктур, объектов обороны и безопасности, созданием особо охраняемых природных территорий, строительством водохранилищ и иных искусственных водных объектов, объектов инфраструктуры особой экономической зоны, предусмотренных планом обустройства и соответствующего материально-технического оснащения особой экономической зоны и прилегающей к ней территории. Резервирование земель может осуществляться также в отношении земельных участков, необходимых для целей недропользования.

2. Резервирование земель допускается в установленных документацией по планировке территории зонах планируемого размещения объектов федерального значения, объектов регионального значения, объектов местного значения, в пределах территории, указанной в заявке высшего исполнительного органа государственной власти субъекта Российской Федерации, исполнительно-распорядительного органа муниципального образования на создание особой экономической зоны в соответствии с Федеральным законом от 22 июля 2005 года N 116-ФЗ "Об особых экономических зонах в Российской Федерации", а также в пределах иных необходимых в соответствии с федеральными законами для обеспечения государственных или муниципальных нужд территорий.

3. Земли для государственных или муниципальных нужд могут резервироваться на срок не более чем три года, а при резервировании земель, находящихся в государственной или муниципальной собственности и указанных в заявке высшего исполнительного органа государственной власти субъекта Российской Федерации, исполнительно-распорядительного органа муниципального образования на создание особой экономической зоны в соответствии с Федеральным законом от 22 июля 2005 года N 116-ФЗ "Об особых экономических зонах в Российской Федерации", на срок не более чем два года. Допускается резервирование земель, находящихся в государственной или муниципальной собственности и не предоставленных гражданам и юридическим лицам, для строительства и реконструкции объектов морского транспорта, внутреннего водного транспорта, железнодорожного транспорта, воздушного транспорта (в том числе объектов единой системы организации воздушного движения), транспортно-пересадочных узлов и метрополитена, строительства и реконструкции автомобильных дорог федерального значения, регионального значения, межмуниципального значения, местного значения и других линейных объектов государственного или муниципального значения на срок до двадцати лет.

4. Порядок резервирования земель для государственных или муниципальных нужд определяется Правительством Российской Федерации.

Статья 11.2. Изъятие земельных участков для государственных или муниципальных нужд

1. Изъятие земельного участка для государственных или муниципальных нужд осуществляется в случаях и в порядке, которые предусмотрены земельным законодательством

2. Изъятие земельных участков для государственных или муниципальных нужд осуществляется на основании решений:

1) уполномоченных федеральных органов исполнительной власти - в случае изъятия земельных участков для государственных нужд Российской Федерации (федеральных нужд), в том числе для размещения объектов федерального значения. Уполномоченные федеральные органы исполнительной власти принимают также решения об изъятии земельных участков в связи с осуществлением недропользования (за исключением земельных участков, необходимых для ведения работ, связанных с пользованием участками недр местного значения);

2) уполномоченных исполнительных органов государственной власти субъекта Российской Федерации - в случае изъятия земельных участков для государственных нужд субъекта Российской Федерации (региональных нужд), в том числе для размещения объектов регионального значения. Исполнительные органы государственной власти субъекта Российской Федерации принимают также решения об изъятии земельных участков, необходимых для ведения работ, связанных с пользованием участками недр местного значения;

3) органов местного самоуправления - в случае изъятия земельных участков для муниципальных нужд, в том числе для размещения объектов местного значения.

3. Изъятие земельных участков для государственных или муниципальных нужд в целях строительства, реконструкции объектов федерального значения, объектов регионального значения или объектов местного значения допускается, если указанные объекты предусмотрены утвержденными документами территориального планирования и утвержденными проектами планировки территории.

4. Решение об изъятии земельных участков для государственных или муниципальных нужд для строительства, реконструкции объектов федерального значения, объектов регионального значения или объектов местного значения может быть принято не позднее чем в течение трех лет со дня утверждения проекта планировки территории, предусматривающего размещение таких объектов.

5. Изъятие земельных участков для государственных или муниципальных нужд осуществляется по решениям уполномоченных органов исполнительной власти или органов местного самоуправления, предусмотренных Земельным Кодексом РФ, которые принимаются как по их собственной инициативе, так и на основании ходатайства об изъятии земельных участков для государственных или муниципальных нужд, поданного организацией, указанных в Земельном Кодексе.

6. Изъятие земельных участков для государственных или муниципальных нужд, в результате которого прекращаются право постоянного (бессрочного) пользования, право пожизненного наследуемого владения, договор аренды земельного участка, находящегося в государственной или муниципальной собственности, или право безвозмездного пользования таким земельным участком, может осуществляться независимо от формы собственности на такой земельный участок.

7. Изъятие земельных участков для государственных или муниципальных нужд осуществляется в исключительных случаях по основаниям, связанным с:

1) выполнением международных договоров Российской Федерации;

2) строительством, реконструкцией следующих объектов государственного значения (объектов федерального значения, объектов регионального значения) или объектов местного значения при отсутствии других возможных вариантов строительства, реконструкции этих объектов:

объекты федеральных энергетических систем и объекты энергетических систем регионального значения;

объекты использования атомной энергии;

объекты обороны страны и безопасности государства, в том числе инженерно-технические сооружения, линии связи и коммуникации, возведенные в интересах защиты и охраны Государственной границы Российской Федерации;

объекты федерального транспорта, объекты связи федерального значения, а также объекты транспорта, объекты связи регионального значения, объекты инфраструктуры железнодорожного транспорта общего пользования;

объекты, обеспечивающие космическую деятельность;

линейные объекты федерального и регионального значения, обеспечивающие деятельность субъектов естественных монополий;

объекты систем электро-, газоснабжения, объекты систем теплоснабжения, объекты централизованных систем горячего водоснабжения, холодного водоснабжения и (или) водоотведения федерального, регионального или местного значения;

автомобильные дороги федерального, регионального или межмуниципального, местного значения;

3) иными основаниями, предусмотренными федеральными законами

8. Со дня прекращения прав на изъятый земельный участок прежнего правообладателя прекращаются сервитут, залог, установленные в отношении такого земельного участка, а также договоры, заключенные данным правообладателем в отношении такого земельного участка. Сервитуты, установленные в отношении изъятого земельного участка, сохраняются в случае, если использование такого земельного участка на условиях сервитута не противоречит целям, для которых осуществляется изъятие земельного участка.

В случае, если изъятие земельного участка для государственных или муниципальных нужд делает невозможным исполнение правообладателем земельного участка иных обязательств перед третьими лицами, в том числе обязательств, основанных на заключенных правообладателем земельного участка с такими лицами договорах, решение об изъятии земельного участка для государственных или муниципальных нужд является основанием для прекращения этих обязательств.

Правообладатель земельного участка должен быть уведомлен о принятом решении об изъятии земельного участка для государственных или муниципальных нужд в соответствии с земельным законодательством.

Сроки, размер возмещения и другие условия, на которых осуществляется изъятие земельного участка для государственных или муниципальных нужд, определяются соглашением об изъятии земельного участка и расположенных на нем объектов недвижимости для государственных или муниципальных нужд (далее - соглашение об изъятии). В случае принудительного изъятия такие условия определяются судом.

Статья 12. Право ограниченного пользования чужим земельным участком (сервитут)

Сервитут устанавливается в соответствии с гражданским законодательством, а в отношении земельного участка, находящегося в государственной или муниципальной собственности, с учетом особенностей, предусмотренных Земельным Кодексом РФ.

Сервитут должен быть как можно менее обременительным для использования земельного участка, в отношении которого он установлен в соответствии с Земельным Кодексом РФ. Сервитут сохраняется при разделе, объединении, перераспределении или выделе обремененных участков в отношении образованных участков. По общему правилу сервитут не прекращается и при переходе прав на обремененный земельный участок в соответствии с Гражданским Кодексом и Земельным Кодексом РФ.

Существует два вида сервитутов: публичный и частный.

Публичный сервитут обеспечивает интересы государства, местного самоуправления

или местного населения в соответствии с Земельным Кодексом РФ.

Частный сервитут устанавливается в интересах конкретных лиц.

Срок сервитута определяется по соглашению сторон. Срок сервитута в отношении земельного участка, находящегося в государственной или муниципальной собственности, определяется с учетом ограничений, предусмотренных Земельным Кодексом РФ.

Срок публичного сервитута определяется решением о его установлении.

Срок сервитута, срок публичного сервитута в отношении земельного участка, расположенного в границах земель, зарезервированных для государственных или муниципальных нужд, не может превышать срок резервирования таких земель.

Срок публичного сервитута определяется уполномоченным органом и указывается в решении о его установлении в соответствии с Земельным Кодексом РФ.

Обременение земельного участка сервитутом не лишает собственника участка прав владения, пользования и распоряжения этим участком

РАЗДЕЛ 2. ОБ ИЗМЕНЕНИИ ВИДОВ РАЗРЕШЕННОГО ИСПОЛЬЗОВАНИЯ ЗЕМЕЛЬНЫХ УЧАСТКОВ И ОБЪЕКТОВ КАПИТАЛЬНОГО СТРОИТЕЛЬСТВА ФИЗИЧЕСКИМИ И ЮРИДИЧЕСКИМИ ЛИЦАМИ.

Статья 13. Виды разрешенного использования земельных участков и объектов капитального строительства

1. Разрешенное использование земельных участков и объектов капитального строительства может быть следующих видов:

- 1) основные виды разрешенного использования;
- 2) условно разрешенные виды использования;
- 3) вспомогательные виды разрешенного использования, допустимые только в качестве дополнительных по отношению к основным видам разрешенного использования и условно разрешенным видам использования и осуществляемые совместно с ним

2. Применительно к каждой территориальной зоне устанавливаются виды разрешенного использования земельных участков и объектов капитального строительства. Установление основных видов разрешенного использования земельных участков и объектов капитального строительства является обязательным применительно к каждой территориальной зоне, в отношении которой устанавливается градостроительный регламент.

3. Основные и вспомогательные виды разрешенного использования земельных участков и объектов капитального строительства правообладателями земельных участков и объектов капитального строительства, за исключением органов государственной власти, органов местного самоуправления, государственных и муниципальных учреждений, государственных и муниципальных унитарных предприятий, выбираются самостоятельно без дополнительных разрешений и согласования.

4. Изменение одного вида разрешенного использования земельных участков и объектов капитального строительства на другой вид такого использования на территории сельского поселения осуществляется в соответствии с градостроительными регламентами при условии соблюдения требований технических регламентов.

5. Решения об изменении одного вида разрешенного использования земельных участков и объектов капитального строительства, расположенных на землях, на которые действие градостроительных регламентов не распространяется или для которых градостроительные регламенты не устанавливаются, на другой вид такого использования принимаются в соответствии с федеральными законами.

Статья 14. Изменение видов разрешенного использования земельных участков и объектов капитального строительства

1. Положения настоящей статьи не применяются в отношении земельных участков, на которые, в соответствии с Градостроительным Кодексом РФ, не распространяется действие градостроительных регламентов и на земельные участки, для которых, в соответствии с Градостроительным Кодексом РФ, градостроительные регламенты не подлежат установлению, а также на объекты капитального строительства, расположенные на таких земельных участках.

2. Изменение одного вида разрешенного использования земельных участков и объектов капитального строительства на другой вид такого использования, осуществляется собственниками земельных участков, землепользователями, землевладельцами и арендаторами земельных участков, в соответствии с градостроительными регламентами, установленными настоящими Правилами для каждой территориальной зоны, при условии соблюдения требований технических регламентов.

3. Основные и вспомогательные виды разрешенного использования земельных участков и объектов капитального строительства правообладателями земельных участков и землепользователями, землевладельцами и арендаторами земельных участков объектов капитального строительства, за исключением органов государственной власти, органов местного самоуправления, государственных и муниципальных учреждений, государственных и муниципальных унитарных предприятий, выбираются самостоятельно без дополнительных разрешений и согласований.

4. Использование земельных участков, на которые действие градостроительных регламентов не распространяется или для которых градостроительные регламенты не подлежат установлению, определяется уполномоченными федеральными органами исполнительной власти, уполномоченными органами исполнительной власти субъектов Российской Федерации или уполномоченными органами местного самоуправления в соответствии с федеральными законами.

5. Самостоятельный выбор вида разрешенного использования или получение разрешения на условно-разрешенный вид использования не исключает прохождения правообладателем процедур, связанных с оформлением проектной, разрешительной, правоустанавливающей, правоудостоверяющей документации, предусмотренной законодательством Российской Федерации.

6. Изменение одного вида разрешенного использования земельных участков и объектов капитального строительства на другой вид такого использования осуществляется в соответствии с градостроительным регламентом, установленным в настоящих правилах землепользования и застройки, при условии соблюдения требований технических регламентов, санитарных норм и правил, и ограничений, установленных в зонах с особыми условиями использования территорий.

7. Вид разрешенного использования земельных участков и объектов капитального строительства может быть изменен только на вид разрешенного использования, предусмотренный градостроительным регламентом территориальной зоны, к которой отнесены данные земельные участки и объекты капитального строительства.

8. Изменение вида разрешенного использования земельных участков и объектов капитального строительства не может быть осуществлено в следующих случаях:

1) в случае, если после такого изменения размеры земельного участка не будут соответствовать градостроительному регламенту;

2) в случае, если после такого изменения параметры объекта капитального строительства не будут соответствовать градостроительному регламенту.

9. Изменение видов разрешенного использования земельных участков и объектов капитального строительства, на которые действие градостроительного регламента не распространяется или для которых градостроительные регламенты не подлежат установлению, указанных в Градостроительном Кодексе РФ, а также объектов

капитального строительства, расположенных на таких земельных участках, осуществляется в соответствии с федеральными законами.

Статья 15. Порядок предоставления разрешения на условно разрешенный вид использования земельного участка или объекта капитального строительства

1. Физическое или юридическое лицо, заинтересованное в предоставлении разрешения на условно разрешенный вид использования земельного участка или объекта капитального строительства (далее - разрешение на условно разрешенный вид использования), направляет заявление о предоставлении разрешения на условно разрешенный вид использования в комиссию.

2. Вопрос о предоставлении разрешения на условно разрешенный вид использования подлежит обсуждению на публичных слушаниях. Порядок организации и проведения публичных слушаний определяется уставом муниципального образования и (или) нормативными правовыми актами представительного органа муниципального образования с учетом положений настоящей статьи.

3. В целях соблюдения права человека на благоприятные условия жизнедеятельности, прав и законных интересов правообладателей земельных участков и объектов капитального строительства публичные слушания по вопросу предоставления разрешения на условно разрешенный вид использования проводятся с участием граждан, проживающих в пределах территориальной зоны, в границах которой расположен земельный участок или объект капитального строительства, применительно к которым запрашивается разрешение. В случае, если условно разрешенный вид использования земельного участка или объекта капитального строительства может оказать негативное воздействие на окружающую среду, публичные слушания проводятся с участием правообладателей земельных участков и объектов капитального строительства, подверженных риску такого негативного воздействия.

4. Комиссия направляет сообщения о проведении публичных слушаний по вопросу предоставления разрешения на условно разрешенный вид использования правообладателям земельных участков, имеющих общие границы с земельным участком, применительно к которому запрашивается данное разрешение, правообладателям объектов капитального строительства, расположенных на земельных участках, имеющих общие границы с земельным участком, применительно к которому запрашивается данное разрешение, и правообладателям помещений, являющихся частью объекта капитального строительства, применительно к которому запрашивается данное разрешение. Указанные сообщения направляются не позднее чем через десять дней со дня поступления заявления заинтересованного лица о предоставлении разрешения на условно разрешенный вид использования.

5. Участники публичных слушаний по вопросу о предоставлении разрешения на условно разрешенный вид использования вправе представить в комиссию свои предложения и замечания, касающиеся указанного вопроса, для включения их в протокол публичных слушаний.

6. Заключение о результатах публичных слушаний по вопросу предоставления разрешения на условно разрешенный вид использования подлежит опубликованию в порядке, установленном для официального опубликования муниципальных правовых актов, иной официальной информации, и размещается на официальном сайте муниципального образования сети "Интернет".

7. Срок проведения публичных слушаний с момента оповещения жителей муниципального образования о времени и месте их проведения до дня опубликования заключения о результатах публичных слушаний определяется уставом муниципального образования и (или) нормативными правовыми актами представительного органа муниципального образования и не может быть более одного месяца.

8. На основании заключения о результатах публичных слушаний по вопросу о предоставлении разрешения на условно разрешенный вид использования комиссия

осуществляет подготовку рекомендаций о предоставлении разрешения на условно разрешенный вид использования или об отказе в предоставлении такого разрешения с указанием причин принятого решения и направляет их главе местной администрации.

9. На основании указанных в части 8 настоящей статьи рекомендаций глава местной администрации в течение трех дней со дня поступления таких рекомендаций принимает решение о предоставлении разрешения на условно разрешенный вид использования или об отказе в предоставлении такого разрешения. Указанное решение подлежит опубликованию в порядке, установленном для официального опубликования муниципальных правовых актов, иной официальной информации, и размещается на официальном сайте муниципального образования в сети "Интернет".

10. Расходы, связанные с организацией и проведением публичных слушаний по вопросу предоставления разрешения на условно разрешенный вид использования, несет физическое или юридическое лицо, заинтересованное в предоставлении такого разрешения.

11. В случае, если условно разрешенный вид использования земельного участка или объекта капитального строительства включен в градостроительный регламент в установленном для внесения изменений в правила землепользования и застройки порядке после проведения публичных слушаний по инициативе физического или юридического лица, заинтересованного в предоставлении разрешения на условно разрешенный вид использования, решение о предоставлении разрешения на условно разрешенный вид использования такому лицу принимается без проведения публичных слушаний.

12. Физическое или юридическое лицо вправе оспорить в судебном порядке решение о предоставлении разрешения на условно разрешенный вид использования или об отказе в предоставлении такого разрешения

13. Физическое или юридическое лицо вправе оспорить в суде решение о предоставлении разрешения на условно разрешенный вид использования земельного участка или объекта капитального строительства либо об отказе в предоставлении такого разрешения.

Статья 16. Порядок предоставления разрешения на отклонение от предельных параметров разрешенного строительства, реконструкции объектов капитального строительства

1. Правообладатели земельных участков, размеры которых меньше установленных градостроительным регламентом минимальных размеров земельных участков либо конфигурация, инженерно-геологические или иные характеристики, которых неблагоприятны для застройки, вправе обратиться за разрешениями на отклонение от предельных параметров разрешенного строительства, реконструкции объектов капитального строительства.

1.1. Правообладатели земельных участков вправе обратиться за разрешениями на отклонение от предельных параметров разрешенного строительства, реконструкции объектов капитального строительства, если такое отклонение необходимо в целях однократного изменения одного или нескольких предельных параметров разрешенного строительства, реконструкции объектов капитального строительства, установленных градостроительным регламентом для конкретной территориальной зоны, не более чем на десять процентов.

2. Отклонение от предельных параметров разрешенного строительства, реконструкции объектов капитального строительства разрешается для отдельного земельного участка при соблюдении требований технических регламентов. Отклонение от предельных параметров разрешенного строительства, реконструкции объектов капитального строительства в части предельного количества этажей, предельной высоты зданий, строений, сооружений и требований к архитектурным решениям объектов капитального строительства в границах территорий исторических поселений федерального или регионального значения не допускается.

3. Заинтересованное в получении разрешения на отклонение от предельных параметров разрешенного строительства, реконструкции объектов капитального строительства лицо направляет в комиссию заявление о предоставлении такого разрешения.

4. Проект решения о предоставлении разрешения на отклонение от предельных параметров разрешенного строительства, реконструкции объектов капитального строительства подлежит рассмотрению на общественных обсуждениях или публичных слушаниях, проводимых в порядке, установленном Градостроительным Кодексом РФ, за исключением случая, указанного в части 1.1 настоящей статьи. Расходы, связанные с организацией и проведением общественных обсуждений или публичных слушаний по проекту решения о предоставлении разрешения на отклонение от предельных параметров разрешенного строительства, реконструкции объектов капитального строительства, несет физическое или юридическое лицо, заинтересованное в предоставлении такого разрешения.

5. На основании заключения о результатах общественных обсуждений или публичных слушаний по проекту решения о предоставлении разрешения на отклонение от предельных параметров разрешенного строительства, реконструкции объектов капитального строительства комиссия осуществляет подготовку рекомендаций о предоставлении такого разрешения или об отказе в предоставлении такого разрешения с указанием причин принятого решения и направляет указанные рекомендации главе местной администрации.

6. Глава местной администрации в течение семи дней со дня поступления указанных в части 5 настоящей статьи рекомендаций принимает решение о предоставлении разрешения на отклонение от предельных параметров разрешенного строительства, реконструкции объектов капитального строительства или об отказе в предоставлении такого разрешения с указанием причин принятого решения.

6.1. Со дня поступления в орган местного самоуправления уведомления о выявлении самовольной постройки от исполнительного органа государственной власти, должностного лица, государственного учреждения или органа местного самоуправления, указанных в Градостроительном Кодексе РФ, не допускается предоставление разрешения на отклонение от предельных параметров разрешенного строительства, реконструкции объектов капитального строительства в отношении земельного участка, на котором расположена такая постройка, до ее сноса или приведения в соответствие с установленными требованиями, за исключением случаев, если по результатам рассмотрения данного уведомления органом местного самоуправления в исполнительный орган государственной власти, должностному лицу, в государственное учреждение или орган местного самоуправления, которые указаны в Градостроительном Кодексе РФ и от которых поступило данное уведомление, направлено уведомление о том, что наличие признаков самовольной постройки не усматривается либо вступило в законную силу решение суда об отказе в удовлетворении исковых требований о сносе самовольной постройки или ее приведении в соответствие с установленными требованиями.

7. Физическое или юридическое лицо вправе оспорить в судебном порядке решение о предоставлении разрешения на отклонение от предельных параметров разрешенного строительства, реконструкции объектов капитального строительства или об отказе в предоставлении такого разрешения.

8. Предоставление разрешения на отклонение от предельных параметров разрешенного строительства, реконструкции объектов капитального строительства не допускается, если такое отклонение не соответствует ограничениям использования объектов недвижимости, установленным на приаэродромной территории.

РАЗДЕЛ 3. О ПОДГОТОВКЕ ДОКУМЕНТАЦИИ ПО ПЛАНИРОВКЕ ТЕРРИТОРИИ ОРГАНАМИ МЕСТНОГО САМОУПРАВЛЕНИЯ.

Статья 17. Порядок подготовки проекта правил землепользования и застройки

1. Подготовка проекта правил землепользования и застройки может осуществляться применительно ко всем территориям поселений, городских округов, а также к частям территорий поселений, городских округов с последующим внесением в правила землепользования и застройки изменений, относящихся к другим частям территорий поселений.

2. Подготовка проекта правил землепользования и застройки осуществляется с учетом положений о территориальном планировании, содержащихся в документах территориального планирования, с учетом требований технических регламентов, сведений Единого государственного реестра недвижимости, сведений, документов, материалов, содержащихся в государственных информационных системах обеспечения градостроительной деятельности, заключения о результатах общественных обсуждений или публичных слушаний и предложений заинтересованных лиц. В случае приведения правил землепользования и застройки в соответствие с ограничениями использования объектов недвижимости, установленными на приаэродромной территории, общественные обсуждения или публичные слушания не проводятся.

3. Порядок подготовки проекта правил землепользования и застройки осуществляется в порядке, предусмотренным Градостроительным Кодексом.

Статья 18. Порядок утверждения правил землепользования и застройки

1. Правила землепользования и застройки утверждаются представительным органом местного самоуправления, за исключением случаев, предусмотренных Градостроительным Кодексом РФ.

2. Порядок утверждения правил землепользования и застройки осуществляется в порядке, предусмотренным Градостроительным Кодексом.

Статья 19. Применение правил землепользования и застройки при подготовке проектов планировки территорий

1. Подготовка документации по планировке территории муниципального образования осуществляется на основании настоящих правил землепользования и застройки и Генерального плана муниципального образования.

2. Настоящие правила землепользования и застройки применяются при подготовке документации по планировке территории в части, не касающейся земельных участков и земельных участков, расположенных на землях, указанных в Градостроительном Кодексе РФ.

Настоящие правила землепользования и застройки применяются при подготовке планировки территорий муниципального образования следующим образом:

1) границы зон планируемого размещения объектов социально-культурного и коммунально-бытового назначения должны устанавливаться с учетом необходимости обеспечения соответствия данных объектов и земельных участков для их размещения градостроительным регламентам соответствующих территориальных зон;

2) границы зон планируемого размещения объектов федерального значения, объектов регионального значения, объектов местного значения должны устанавливаться с учетом необходимости обеспечения соответствия данных объектов и земельных участков для их размещения градостроительным регламентам соответствующих территориальных зон;

3) характеристики планируемого развития территорий (в том числе параметры застройки), должны устанавливаться в соответствии с градостроительными регламентами соответствующих территориальных зон.

Статья 20. Применение правил землепользования и застройки при подготовке проектов межевания территорий

1. Настоящие правила землепользования и застройки применяются при подготовке проектов межевания территорий муниципального образования следующим образом:

1) линии минимального отступа от красных линий в целях определения мест допустимого размещения зданий, строений, сооружений, должны устанавливаться в соответствии с требованиями градостроительных регламентов соответствующих территориальных зон о минимальных отступах от красных линий;

2) образуемые и изменяемые земельные участки, должны соответствовать требованиям градостроительных регламентов соответствующих территориальных зон о предельных размерах земельных участков;

3) границы образуемых и изменяемых земельных участков не должны пересекать границы территориальных зон (за исключением случаев, указанных в Земельном Кодексе Российской Федерации);

4) виды разрешенного использования образуемых земельных участков должны соответствовать градостроительным регламентам соответствующих территориальных зон.

Статья 21. Применение правил землепользования и застройки при подготовке градостроительных планов земельных участков

1. Настоящие правила землепользования и застройки применяются при подготовке градостроительных планов земельных участков, расположенных на территории муниципального образования, следующим образом:

1) минимальные отступы от границ земельного участка в целях определения мест допустимого размещения зданий, строений, сооружений в составе градостроительного плана земельного участка определяются в соответствии с градостроительным регламентом соответствующей территориальной зоны;

2) информация о градостроительном регламенте в составе градостроительного плана земельного участка (в случае, если на земельный участок распространяется действие градостроительного регламента) приводится в соответствии с настоящими правилами землепользования и застройки.

РАЗДЕЛ 4. О ПРОВЕДЕНИИ ОБЩЕСТВЕННЫХ ОБСУЖДЕНИЙ ИЛИ ПУБЛИЧНЫХ СЛУШАНИЙ ПО ВОПРОСАМ ЗЕМЛЕПОЛЬЗОВАНИЯ И ЗАСТРОЙКИ.

Статья 22. Проведение публичных слушаний по вопросам землепользования и застройки

1. В целях соблюдения права человека на благоприятные условия жизнедеятельности, прав и законных интересов правообладателей земельных участков и объектов капитального строительства публичные слушания по правилам землепользования и застройки, в том числе по внесению в них изменений (далее - публичные слушания), с участием жителей поселений проводятся в обязательном порядке.

2. Глава муниципального образования при получении от органа местного самоуправления проекта правил землепользования и застройки принимает решение о

проведении публичных слушаний по такому проекту в срок установленным Градостроительным Кодексом.

3. Порядок организации и проведения публичных слушаний определяется уставом муниципального образования и (или) нормативными правовыми актами представительного органа муниципального образования. Публичные слушания по проекту правил землепользования и застройки проводятся комиссией в порядке, определяемом уставом муниципального образования и (или) нормативными правовыми актами представительного органа муниципального образования, в соответствии с Градостроительным Кодексом РФ.

4. В случае внесения изменений в правила землепользования и застройки в отношении части территории поселения публичные слушания проводятся с участием правообладателей земельных участков и (или) объектов капитального строительства, находящихся в границах территории поселения, в отношении которой осуществлялась подготовка указанных изменений

5. В целях доведения до населения информации о содержании проекта правил землепользования и застройки уполномоченный на проведение публичных слушаний орган местного самоуправления поселения в обязательном порядке организует выставки, экспозиции демонстрационных материалов проекта правил землепользования и застройки, выступления представителей органов местного самоуправления, разработчиков проекта правил землепользования и застройки на собраниях жителей, в печатных средствах массовой информации, по радио и телевидению.

6. Продолжительность общественных обсуждений или публичных слушаний по проекту правил землепользования и застройки определяется Градостроительным Кодексом РФ.

7. В случае подготовки правил землепользования и застройки применительно к части территории поселения публичные слушания по проекту правил землепользования и застройки проводятся с участием правообладателей земельных участков и (или) объектов капитального строительства, находящихся в границах указанной части территории. В случае подготовки изменений в правила землепользования и застройки в части внесения изменений в градостроительный регламент, установленный для конкретной территориальной зоны, публичные слушания по внесению изменений в правила землепользования и застройки проводятся в границах территориальной зоны, для которой установлен такой градостроительный регламент. Срок проведения публичных слушаний устанавливается Градостроительным Кодексом.

8. После завершения публичных слушаний по проекту правил землепользования и застройки комиссия с учетом результатов таких публичных слушаний обеспечивает внесение изменений в проект правил землепользования и застройки и представляет указанный проект главе местной администрации. Обязательными приложениями к проекту правил землепользования и застройки являются протоколы публичных слушаний и заключение о результатах публичных слушаний.

РАЗДЕЛ 5. О ВНЕСЕНИИ ИЗМЕНЕНИЙ В ПРАВИЛА ЗЕМЛЕПОЛЬЗОВАНИЯ И ЗАСТРОЙКИ.

Статья 23. Право инициативы внесения изменений в настоящие Правила

1. Правом инициативы внесения изменений в настоящие Правила обладают федеральные органы исполнительной власти в случаях, если настоящие Правила могут воспрепятствовать функционированию, размещению объектов капитального строительства федерального значения, органы исполнительной власти Краснодарского края в случаях, если настоящие Правила могут воспрепятствовать функционированию, размещению объектов капитального строительства регионального значения, органы местного самоуправления Темрюкского района в случаях, если настоящие Правила могут

воспрепятствовать функционированию, размещению объектов капитального строительства местного значения, органами местного самоуправления Темрюкское городское поселение Темрюкского района в случаях, если необходимо совершенствовать порядок регулирования землепользования и застройки на соответствующих территории Темрюкское городское поселение Темрюкского района межселенных территориях, физические или юридические лица в инициативном порядке либо в случаях, если в результате применения настоящих Правил земельные участки и объекты капитального строительства не используются эффективно, причиняется вред их правообладателям, снижается стоимость земельных участков и объектов капитального строительства, не реализуются права и законные интересы граждан и их объединений.

В случае, если настоящими Правилами не обеспечена возможность размещения на территории Темрюкское городское поселение Темрюкского района предусмотренных документами территориального планирования объектов федерального значения, объектов регионального значения, объектов местного значения муниципального образования Темрюкский район (за исключением линейных объектов), уполномоченный федеральный орган исполнительной власти, уполномоченный орган исполнительной власти Краснодарского края, уполномоченный орган местного самоуправления муниципального образования Темрюкский район направляют главе Темрюкское городское поселение Темрюкского района требование о внесении изменений в настоящие Правила в целях обеспечения размещения указанных объектов. В этом случае глава Темрюкское городское поселение Темрюкского района обеспечивает внесение изменений в настоящие Правила в течение тридцати дней со дня получения указанного требования. Проведение публичных слушаний при этом не требуется.

Статья 24. Порядок внесения изменений в правила землепользования и застройки

Внесение изменений в правила землепользования и застройки осуществляется в порядке, предусмотренным Градостроительным Кодексом.

РАЗДЕЛ 6. О РЕГУЛИРОВАНИИ ИНЫХ ВОПРОСОВ ЗЕМЛЕПОЛЬЗОВАНИЯ И ЗАСТРОЙКИ.

Статья 25. Порядок установления территориальных зон

1. Виды и состав территориальных зон определяются Градостроительным Кодексом РФ. Территориальные зоны разрабатываются для следующих категорий земель в соответствии с Земельным Кодексом РФ: земли населенных пунктов, земли промышленности и иного специального назначения, земли сельскохозяйственного назначения, кроме земель сельскохозяйственных угодий, земли лечебных местностей и курортов земель особо охраняемых территорий.

На картах выделены территориальные зоны, к которым приписаны градостроительные регламенты по видам и параметрам разрешенного использования. Границы территориальных зон отвечают требованию однозначной идентификации принадлежности каждого земельного участка только одной из зон, выделенных на карте зонирования. Один и тот же земельный участок не может находиться одновременно в двух (или более) территориальных зонах, выделенных на карте зонирования. Границы территориальных зон устанавливаются по:

- линиям магистралей, улиц, проездов, разделяющим транспортные потоки противоположных направлений;
- красным линиям;
- границам земельных участков;
- границам населенных пунктов в пределах муниципальных образований;
- границам муниципальных образований,

- естественным границам природных объектов;
- иным границам.

2. На карте градостроительного зонирования в обязательном порядке отображаются границы зон с особыми условиями использования территорий, границы территорий объектов культурного наследия. Границы указанных зон могут отображаться на отдельных картах.

3. Виды использования недвижимости, отсутствующие в списках настоящих Правил, являются запрещенными для соответствующей территориальной зоны и не могут быть разрешены, в том числе и по процедурам специальных согласований.

Для каждой зоны, выделенной на карте зонирования, устанавливаются, как правило, несколько основных видов разрешенного использования недвижимости.

В пределах зон, выделенных по основным видам разрешенного использования недвижимости, устанавливаются несколько подзон с различными сочетаниями параметров разрешенного использования недвижимости, но с одинаковыми списками видов разрешенного использования недвижимости. Дополнительное зонирование осуществляется в составе документации о планировке территории населенных пунктов и утверждается в установленном порядке.

4. Собственники, землепользователи, землевладельцы, арендаторы земельного участка и (или) иной недвижимости, имеют право в соответствии с законодательством по своему усмотрению выбирать и менять основной вид/виды использования недвижимости, разрешенные в следующем порядке.

В случаях нового строительства, реконструкции, капитального ремонта зданий, строений и сооружений необходимо разрешение на строительство, предоставляемое в порядке с Градостроительным Кодексом РФ (за исключением случаев, изложенных в Градостроительном Кодексе РФ и в Законе Краснодарского края «О регулировании градостроительной деятельности на территории Краснодарского края»).

В случаях, когда изменение одного вида на другой вид разрешенного использования недвижимости не связано с новым строительством, реконструкцией зданий, строений и сооружений, благоустройством территории, собственник, пользователь, владелец, арендатор земельного участка и(или) собственник здания, строений и сооружений направляет уведомление о намерении изменить вид использования недвижимости в администрацию муниципального образования, которая после соответствующей проверки согласовывает это изменение.

Собственник, пользователь, владелец, арендатор недвижимости обеспечивает внесение соответствующих изменений в документы государственного технического учета недвижимости и документы о государственной регистрации прав на недвижимость.

В случаях перевода жилых помещений в нежилые, или нежилых помещений в жилое необходимо специальное решение органа местного самоуправления, предоставляемое в соответствии с Жилищным Кодексом РФ.

В случае если собственник, пользователь, владелец, арендатор недвижимости запрашивает изменение основного вида разрешенного использования на условно разрешенный вид использования, то применяются процедуры, изложенные в Градостроительном Кодексе РФ.

Инженерно-технические объекты, сооружения и коммуникации, обеспечивающие реализацию разрешенного использования недвижимости в пределах отдельных земельных участков (электро-, водо-, газообеспечение, канализование, телефонизация и т.д.) являются всегда разрешенными, при условии соответствия строительным и противопожарным нормам и правилам, технологическим стандартам безопасности.

Инженерно-технические объекты, сооружения, предназначенные для обеспечения функционирования и нормальной эксплуатации объектов недвижимости в пределах территории одного или нескольких кварталов (зон), расположение которых требует отдельного земельного участка, являются объектами, для которых применяются вспомогательные виды разрешенного использования.

Статья 26. Особенности применения видов разрешенного использования земельных участков и объектов капитального строительства

1. Наименования, описания и коды видов разрешенного использования земельных участков и объектов капитального строительства, установленных в градостроительных регламентах, применяются в соответствии с Классификатором видов разрешенного использования земельных участков.

2. На земельных участках может размещаться несколько зданий, строений, сооружений, если при этом не нарушаются предельные размеры земельных участков и предельные параметры разрешенного строительства, реконструкции объектов капитального строительства, технические регламенты и ограничения использования земельных участков и объектов капитального строительства, устанавливаемые в соответствии с законодательством Российской Федерации.

3. Содержание видов разрешенного использования, допускает (без отдельного указания в градостроительном регламенте) размещение и эксплуатацию линейного объекта (кроме железных дорог общего пользования и автомобильных дорог общего пользования федерального и регионального значения), размещение защитных сооружений (насаждений), объектов мелиорации, антенно-мачтовых сооружений, информационных и геодезических знаков, если федеральным законом не установлено иное.

Статья 27. Выдача разрешения на строительство

1. Разрешение на строительство представляет собой документ, который подтверждает соответствие проектной документации требованиям, установленным градостроительным регламентом (за исключением случая, предусмотренного частью 1.1 настоящей статьи), проектом планировки территории и проектом межевания территории (за исключением случаев, если в соответствии с Градостроительным Кодексом РФ подготовка проекта планировки территории и проекта межевания территории не требуется), при осуществлении строительства, реконструкции объекта капитального строительства, не являющегося линейным объектом (далее - требования к строительству, реконструкции объекта капитального строительства), или требованиям, установленным проектом планировки территории и проектом межевания территории, при осуществлении строительства, реконструкции линейного объекта, а также допустимость размещения объекта капитального строительства на земельном участке в соответствии с разрешенным использованием такого земельного участка и ограничениями, установленными в соответствии с земельным и иным законодательством Российской Федерации. Разрешение на строительство дает застройщику право осуществлять строительство, реконструкцию объекта капитального строительства, за исключением случаев, предусмотренных Градостроительным Кодексом;

1.1. В случае, если на земельный участок не распространяется действие градостроительного регламента или для земельного участка не устанавливается градостроительный регламент, разрешение на строительство подтверждает соответствие проектной документации установленным в соответствии с Градостроительным Кодексом требованиям к назначению, параметрам и размещению объекта капитального строительства на указанном земельном участке;

2. Выдача разрешения на строительство осуществляется в соответствии с Градостроительным Кодексом РФ.

Статья 28. Осуществление строительства, строительного контроля и надзора

1. При осуществлении строительства, реконструкции объектов капитального строительства, а также их капитального ремонта необходимо руководствоваться Градостроительным Кодексом РФ, другими федеральными законами и принятыми в соответствии с ними иными нормативными правовыми актами Российской Федерации.

2. Лицо, осуществляющее строительство, обязано осуществлять строительство, реконструкцию, капитальный ремонт объекта капитального строительства в соответствии с заданием застройщика технического заказчика, лица, ответственного за эксплуатацию здания, сооружения, или регионального оператора (в случае осуществления строительства, реконструкции, капитального ремонта на основании договора строительного подряда), проектной документацией, требованиями градостроительного плана земельного участка, требованиями технических регламентов и при этом обеспечивать безопасность работ для третьих лиц и окружающей среды, выполнение требований безопасности труда, сохранности объектов культурного наследия. Лицо, осуществляющее строительство, также обязано обеспечивать доступ на территорию, на которой осуществляются строительство, реконструкция, капитальный ремонт объекта капитального строительства, представителей застройщика, технического заказчика, лица, ответственного за эксплуатацию здания, сооружения, или регионального оператора, органов государственного строительного надзора, предоставлять им необходимую документацию, проводить строительный контроль, обеспечивать ведение исполнительной документации, извещать застройщика, технического заказчика, лицо, ответственное за эксплуатацию здания, сооружения, или регионального оператора, представителей органов государственного строительного надзора о сроках завершения работ, которые подлежат проверке, обеспечивать устранение выявленных недостатков и не приступать к продолжению работ до составления актов об устранении выявленных недостатков, обеспечивать контроль за качеством применяемых строительных материалов.

3. Государственный строительный надзор осуществляется Инспекцией государственного строительного надзора администрации Краснодарского края при строительстве, реконструкции объектов капитального строительства, если при его проведении затрагиваются конструктивные и другие характеристики надежности и безопасности таких объектов и проектная документация таких объектов подлежит государственной экспертизе в соответствии с Градостроительным Кодексом РФ либо проектная документация таких объектов является типовой проектной документацией или ее модификацией. Владельцы недвижимости, их доверенные лица (подрядчики) обязаны обеспечивать беспрепятственный доступ представителям органов контроля и надзора на места производства работ, возможность ознакомления с соответствующей документацией и осмотра произведенных работ.

4. Строительный контроль проводится в процессе строительства, реконструкции, капитального ремонта объектов капитального строительства в целях проверки соответствия выполняемых работ проектной документации, требованиям технических регламентов, результатам инженерных изысканий, требованиям к строительству, реконструкции объекта капитального строительства, установленным на дату выдачи представленного для получения разрешения на строительство градостроительного плана земельного участка, а также разрешенному использованию земельного участка и ограничениям, установленным в соответствии с земельным и иным законодательством Российской Федерации в соответствии с Градостроительным Кодексом РФ.

6. Контроль за использованием существующих объектов недвижимости осуществляют представители надзорных и контролирующих органов, которым в соответствии с законодательством предоставлены такие полномочия.

Представители надзорных и контролирующих органов, действуя в соответствии с законом, вправе беспрепятственно производить наружный и внутренний осмотр объектов недвижимости, получать от владельцев недвижимости необходимую информацию, знакомиться с документацией, относящейся к использованию и изменению недвижимости.

Владельцы недвижимости обязаны оказывать представителям надзорных и контрольных органов, действующим в соответствии с законом, содействие в выполнении ими своих обязанностей.

Статья 29. Ввод в эксплуатацию законченных строительством объектов.

1. Законченный строительством объект капитального строительства вводится в эксплуатацию в порядке, установленном Градостроительным Кодексом РФ.

2. Разрешение на ввод объекта в эксплуатацию представляет собой документ, который удостоверяет выполнение строительства, реконструкции объекта капитального строительства в полном объеме в соответствии с разрешением на строительство, проектной документацией, а также соответствие построенного, реконструированного объекта капитального строительства требованиям к строительству, реконструкции объекта капитального строительства, установленным на дату выдачи представленного для получения разрешения на строительство градостроительного плана земельного участка, разрешенному использованию земельного участка или в случае строительства, реконструкции линейного объекта проекту планировки территории и проекту межевания территории, а также ограничениям, установленным в соответствии с земельным и иным законодательством Российской Федерации.

3. Разрешение на ввод объекта в эксплуатацию является основанием для постановки на государственный учет построенного объекта капитального строительства, внесения изменений в документы государственного учета реконструированного объекта капитального строительства.