



**АДМИНИСТРАЦИЯ ТЕМРЮКСКОГО ГОРОДСКОГО ПОСЕЛЕНИЯ
ТЕМРЮКСКОГО РАЙОНА**

ПОСТАНОВЛЕНИЕ

от 15.09.2020

город Темрюк

№ 790

Об утверждении проекта планировки территории и проекта межевания территории объекта «Строительство канализационной сети по ул. Бувина от ул. Муравьева до ул. Даргомыжского, по ул. Даргомыжского от ул. Бувина до ул. Анапской в г. Темрюке»

В соответствии со статьями 45, 46 Градостроительного кодекса Российской Федерации от 29 декабря 2004 года № 190-ФЗ, Генеральным планом Темрюкского городского поселения Темрюкского района, утвержденным решением Совета Темрюкского района Краснодарского края от 23 ноября 2010 года № 127, Правилами землепользования и застройки на территории Темрюкского городского поселения Темрюкского района Краснодарского края, утвержденными решением Совета Темрюкского городского поселения Темрюкского района от 25 марта 2014 года № 595, Уставом Темрюкского городского поселения Темрюкского района, рассмотрев заключение о результатах публичных слушаний от 3 сентября 2020 года **п о с т а н о в л я ю:**

1. Утвердить проект планировки территории и проект межевания территории объекта «Строительство канализационной сети по ул. Бувина от ул. Муравьева до ул. Даргомыжского, по ул. Даргомыжского от ул. Бувина до ул. Анапской в г. Темрюке» (приложение № 1).

2. Ведущему специалисту (по организационным вопросам и взаимодействию со средствами массовой информации (СМИ)) (Лавренко) официально опубликовать настоящее постановление в периодическом печатном издании газете Темрюкского района «Тамань» и официально разместить на официальном сайте администрации Темрюкского городского поселения Темрюкского района в информационно-телекоммуникационной сети «Интернет».

3. Контроль за выполнением постановления возложить на заместителя главы Темрюкского городского поселения Темрюкского района А.В. Сокиркина.

4. Постановление администрации Темрюкского городского поселения Темрюкского района «Об утверждении проекта планировки территории и проекта межевания территории объекта «Строительство канализационной сети

по ул. Бувина от ул. Муравьева до ул. Даргомыжского, по ул. Даргомыжского от ул. Бувина до ул. Анапской в г. Темрюке» вступает в силу после его официального опубликования.

Глава Темрюкского городского поселения
Темрюкского района



М.В. Ермолаев

ПРИЛОЖЕНИЕ № 1

к постановлению администрации
Темрюкского городского поселения Темрюкского района
от 15.09.2020 № 490

ГРАФИЧЕСКАЯ ЧАСТЬ

по проекту планировки территории и проекту межевания территории объекта
«Строительство канализационной сети по ул. Бувина от ул. Муравьева до ул.
Даргомыжского, по ул. Даргомыжского от ул. Бувина
до ул. Анапской в г. Темрюке

Проект межевания территории на 5 листах

Заместитель главы
Темрюкского городского поселения
Темрюкского района



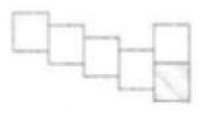
А.В. Сокиркин

Участок для размещения объектов размещения

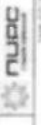


Условные обозначения

- граница участка размещения объектов
- граница участка размещения объектов
- граница участка размещения объектов
- граница участка размещения объектов
- граница участка размещения объектов
- граница участка размещения объектов
- граница участка размещения объектов
- граница участка размещения объектов



ИЗДАНИЕ		ИЗДАНИЕ	
№	ДАТА	№	ДАТА
1	2023	1	2023
ИЗДАНИЕ		ИЗДАНИЕ	
№	ДАТА	№	ДАТА
1	2023	1	2023
ИЗДАНИЕ		ИЗДАНИЕ	
№	ДАТА	№	ДАТА
1	2023	1	2023



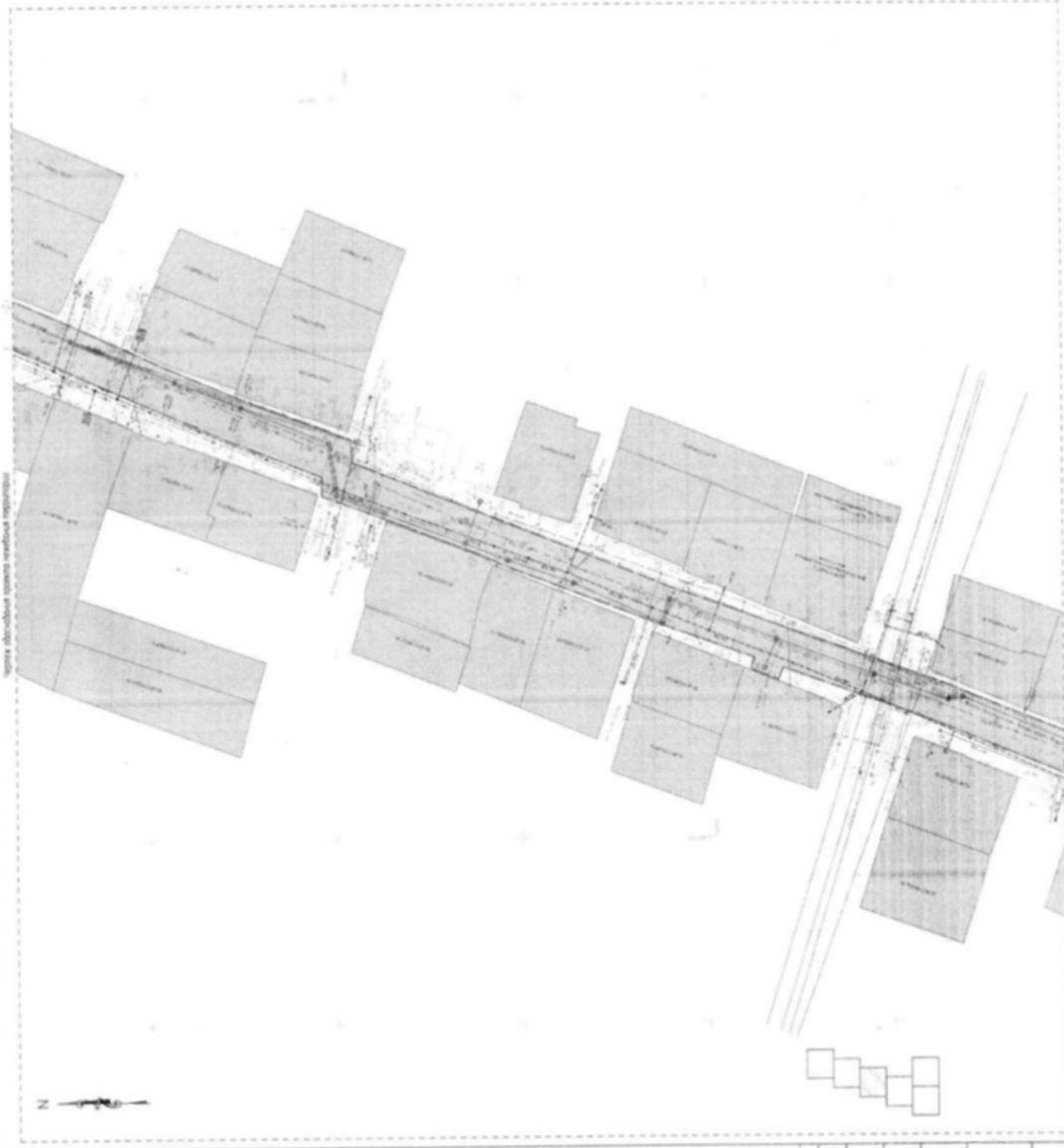
Федеральное агентство по техническому регулированию и метрологии

Федеральное агентство по техническому регулированию и метрологии

Копия плана, предоставленная на основании запроса

Условный обозначения
 стрелками обозначены границы участка
 линиями обозначены границы соседних участков
 штрихпунктирными линиями обозначены границы территории, подлежащей изъятию
 штрихпунктирными линиями обозначены границы территории, подлежащей изъятию в соответствии с проектом

ИЗДАНИЕ		1	
НАЗВАНИЕ РАБОТЫ			
ЛИСТ		1	
ИЗДАТЕЛЬСТВО			
ГОД ИЗДАНИЯ		2010	
ГОД ПЕЧАТИ		2010	



ИЗДАТЕЛЬСТВО	ИЗДАТЕЛЬСТВО
ГОД ИЗДАНИЯ	ГОД ПЕЧАТИ




Условно обозначены границы земельного участка

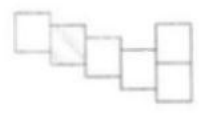
Условные обозначения

- ▬ граница земельного участка
- ▬ граница территории застройки
- ▬ граница территории озеленения
- ▬ граница территории благоустройства
- ▬ граница территории озеленения
- ▬ граница территории озеленения
- ▬ граница территории озеленения
- ▬ граница территории озеленения

ИЗМЕНЕНИЯ		Контент		Дата	
№	Содержание	№	Содержание	№	Содержание
1		1		1	
2		2		2	
3		3		3	
4		4		4	
5		5		5	
6		6		6	
7		7		7	
8		8		8	
9		9		9	
10		10		10	

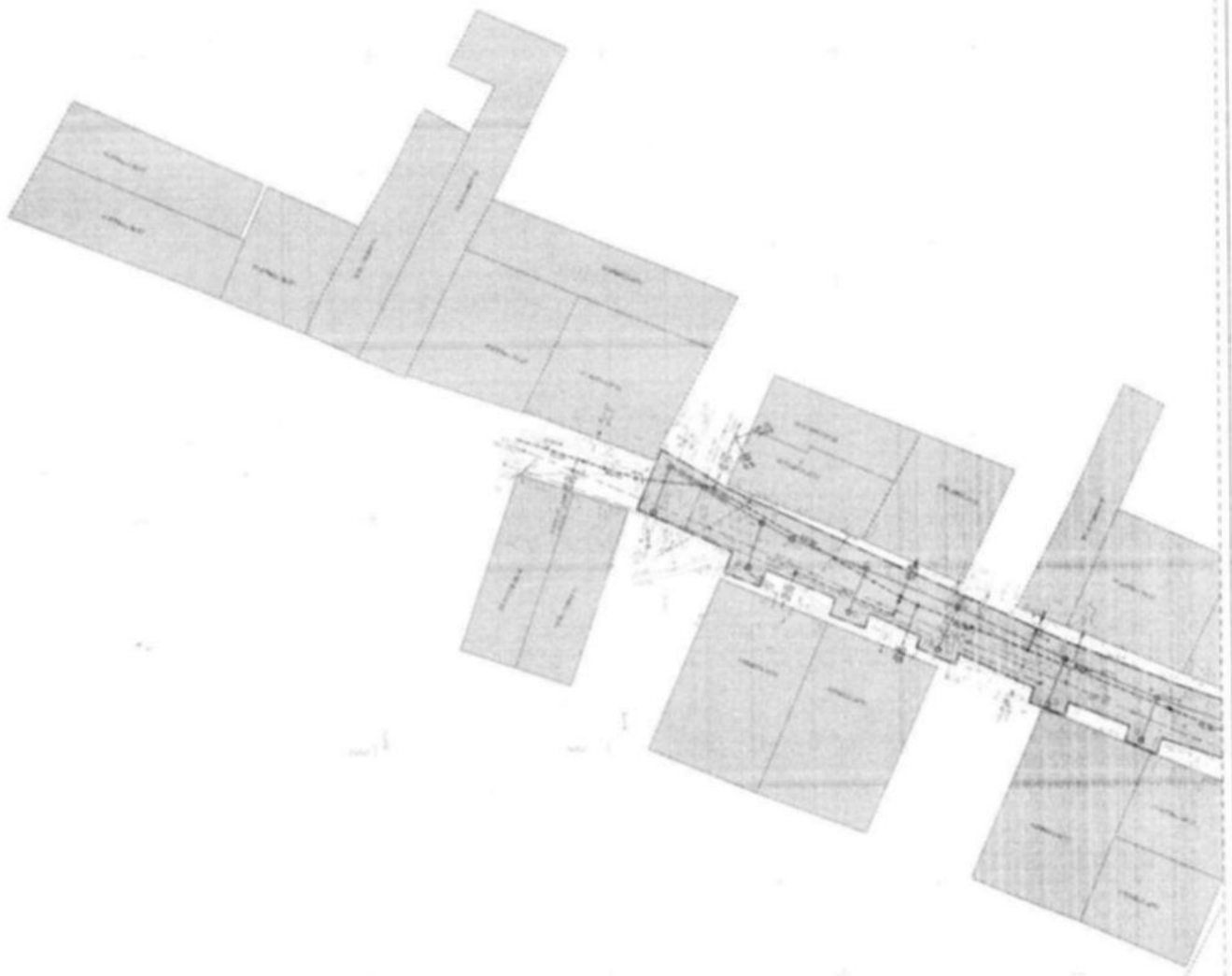


NUAI
Национальный университет архитектуры и строительства



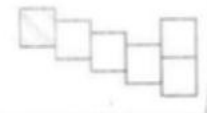
ИЗМЕНЕНИЯ		Контент		Дата	
№	Содержание	№	Содержание	№	Содержание
1		1		1	
2		2		2	
3		3		3	
4		4		4	
5		5		5	
6		6		6	
7		7		7	
8		8		8	
9		9		9	
10		10		10	

Масштаб: 1:500



Легенда

- контуры зданий
- дворовые территории
- посадка деревьев
- тротуары
- озеленение
- граница участка



ИЗДАНИЕ		№ 1	
Исполнитель: [Name]			
Проверено: [Name]			
Дата: [Date]			
Масштаб: 1:500			
Лист: 1 из 1			
Исполнитель		[Name]	
Проверено		[Name]	