

АДМИНИСТРАЦИЯ ТЕМРЮКСКОГО ГОРОДСКОГО ПОСЕЛЕНИЯ



**ТЕМРЮКСКОГО РАЙОНА
ПОСТАНОВЛЕНИЕ**

от 06.08.2019

город Темрюк

№ 997

Об утверждении проекта планировки территории, совмещенного с проектом межевания территории объекта «Строительство канализационных сетей по ул. Труда от ул. Матвеева до ул. Муравьева, по ул. Муравьева от ул. Труда до ул. Калинина в г. Темрюке»

В соответствии со статьями 45, 46 Градостроительного кодекса Российской Федерации от 29 декабря 2004 года № 190-ФЗ, Генеральным планом Темрюкского городского поселения Темрюкского района, утвержденным решением Совета Темрюкского района Краснодарского края от 23 ноября 2010 года № 127, Правилами землепользования и застройки на территории Темрюкского городского поселения Темрюкского района Краснодарского края, утвержденными решением Совета Темрюкского городского поселения Темрюкского района от 25 марта 2014 года № 595, Уставом Темрюкского городского поселения Темрюкского района, рассмотрев заключение о результатах публичных слушаний от 26 июля 2019 года п о с т а н о в л я ю:

1. Утвердить проект планировки территории, совмещенный с проектом межевания территории объекта «Строительство канализационных сетей по ул. Труда от ул. Матвеева до ул. Муравьева, по ул. Муравьева от ул. Труда до ул. Калинина в г. Темрюке» (приложения № 1-3).

2. Ведущему специалисту (по организационным вопросам и взаимодействию со средствами массовой информации (СМИ)) администрации Темрюкского городского поселения Темрюкского района О.А. Семикиной обеспечить официальное опубликование настоящего постановления в периодическом печатном издании газете Темрюкского района «Тамань» и официально разместить на официальном сайте администрации Темрюкского городского поселения Темрюкского района в информационно-телекоммуникационной сети «Интернет».

3. Контроль за выполнением постановления возложить на заместителя главы Темрюкского городского поселения Темрюкского района А.В. Сокиркина.

4. Постановление администрации Темрюкского городского поселения Темрюкского района «Об утверждении проекта планировки территории, совмещенного с проектом межевания территории объекта «Строительство канализационных сетей по ул. Труда от ул. Матвеева до ул. Муравьева, по ул. Муравьева от ул. Труда до ул. Калинина в г. Темрюке» вступает в силу после его официального опубликования.

Глава Темрюкского городского поселения
Темрюкского района



М.В. Ермолаев

ПРИЛОЖЕНИЕ № 1

УТВЕРЖДЕНО

постановлением

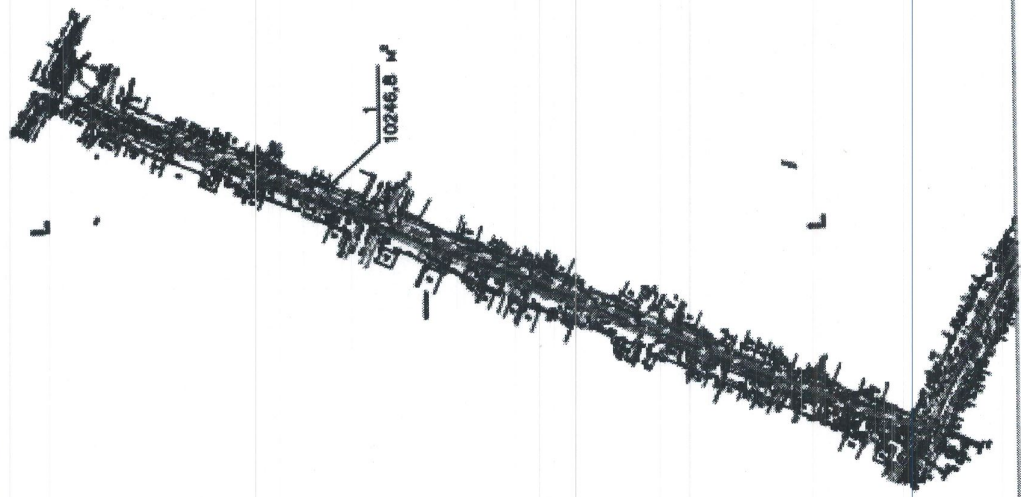
администрации и Темрюкского

городского поселения

Темрюкского района

от 06.08.2019 № 997

Чертеж планировки территории
М 1:2000



Условные обозначения

- Проектируемая сеть бытовых канализации
- Границы земельных участков поставленных на кадастровый учет
- Граница проектируемого земельного участка
- 1 Граница (линия) земельного участка 10246,8 м


Основные технико-экономические показатели

№п/п	Наименование показателей	Ед. изм.	Современное состояние на 2019 год
1	Территория зонится под бытовую канализацию	га	1,0246
2	Территория сервитута	га	0,0011

0319-03/1			
«Спроектировано канализационных сетей по ул. Туруаев ул. ул. Мухоморова, по ул. Мухоморова от ул. Туруаева ул. Мухоморова до ул. Мухоморова, по ул. Мухоморова от ул. Туруаева ул. Мухоморова»			
Масштаб	Лист	№ п/п	2
Проект планировки территории № 1			
Чертеж планировки территории М 1:2000 ООО «Фирма-07»			

Листа сменения с листом 2

Линия со смещением с листом 1



03 19-03/1		Л	
«Строительство кабельных сетей по ул. Труда от ул. Матвеева до ул. Муравьёва, по ул. Муравьёва от ул. Труда до ул. Калинина в г. Томске»			
Проект планировки территории	ИП: 1	Лист: 2	Листов: 2
Чертеж планировки территории	ООО «Феррум97»		
М 1:2000			

заместитель главы
 емрюкского городского поселения
 емрюкского района


 А.В. Сокиркин

ПРИЛОЖЕНИЕ № 2

УТВЕРЖДЕНО

ПОСТАНОВЛЕНИЕМ

АДМИНИСТРАЦИИ


Темрюкского городского округа

Поселения










Темрюкского района

от 06.08.2019 № 997

Чертеж межевания М 1:2000



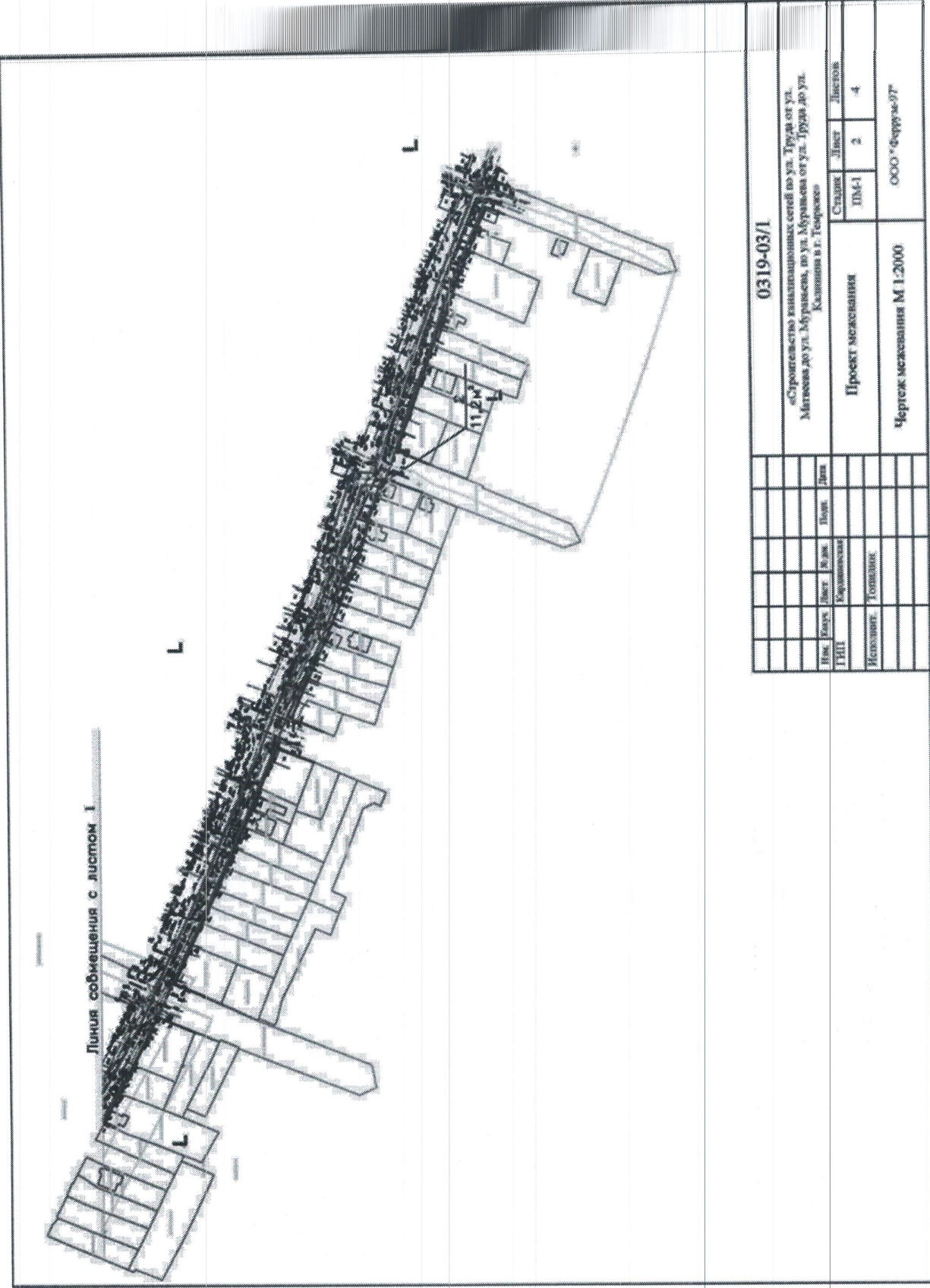
Условные обозначения

-  Граница проектируемого земельного участка
-  Существующий водопровод
-  Существующая ВЛ 0,4 кВ
-  Граница сарайного двора
-  Существующий асбестовый ствол Ø76
-  Существующий кабель связи
-  Существующая ливневая канализация
-  Проектируемая сеть бытовых канализаций
-  Граница существующих красных линий

11,2 м²

0319-03/1					
«Строительство инсталляционных сетей по ул. Труда от ул. Мухомова до ул. Мухомова, по ул. Мухомова от ул. Труда до ул. Кашкина в г. Темрюк»					
Имя	Иванов	Фамилия	Иванов	Дата	
ГР№		Вариант		Лист	1
Исполнит.	Томашев	Томашев		Листов	4
Проект межевания		ООО «Формум-87»			
Чертеж межевания М 1:2000					

Линия совмещения с листом 2



0319-03/1			
«Строительство канализационных сетей по ул. Труда от ул. Митяева до ул. Мухомова, по ул. Мухомова от ул. Друда до ул. Климова в г. Горноостров»			
Проект местности		Лист	Листов
Чертеж местности М 1:2000		ЛМ-1	2 4
		ООО «Феррум-07»	
Иж.	Карт.	Лист	Лист
Г.И.П.	С.И.П.	В.И.П.	Д.И.П.
Исполнит.	Товарищ		

Таблица координат поворотных точек проектируемого земельного участка в системе координат МСК -23

№ точки	X	Y
1	503200.34	1256779.91
2	503196.95	1256777.84
3	503194.22	1256781.80
4	503195.72	1256786.71
5	503176.88	1256774.84
6	503176.26	1256769.71
7	503176.01	1256768.81
8	503175.92	1256769.09
9	503168.91	1256766.46
10	503169.07	1256766.06
11	503162.04	1256763.26
12	503160.24	1256767.80
13	503149.75	1256763.65
14	503151.50	1256759.20
15	503147.79	1256757.70
16	503146.03	1256762.16
17	503125.41	1256754.04
18	503127.07	1256749.86
19	503123.33	1256748.46
20	503121.69	1256752.57
21	503108.53	1256747.37
22	503109.76	1256442.45
23	503107.71	1256741.76
24	503107.37	1256742.21
25	503099.36	1256739.01
26	503040.58	1256717.46
27	503034.76	1256733.67
28	503028.45	1256747.09
29	502938.98	1256733.98
30	502934.80	1256738.79
31	502928.07	1256765.22
32	502905.63	1256830.15
33	502896.61	1256851.91
34	502876.47	1256910.82
35	502869.39	1256934.14
36	502864.01	1256948.41
37	502859.20	1256966.87
38	502847.12	1257000.29
39	502850.87	1257001.65
40	502863.07	1256968.24
41	502867.74	1256949.87
42	502873.12	1256935.64
43	502880.31	1256911.94
44	502900.28	1256853.80
45	502909.23	1256831.93
46	502931.91	1256766.36
47	502938.47	1256740.66
48	502942.55	1256735.97
49	503032.15	1256748.61
50	503038.46	1256735.20
51	503043.00	1256722.57
52	503051.57	1256725.62
53	503060.21	1256722.77
54	503063.98	1256731.12
55	503065.33	1256726.99
56	503065.12	1256730.61
57	503065.63	1256735.60

Проект застройки		Страница	Лист	Листов
		№М-1	3	4
«Строительство капитальных сетей по ул. Муравьева от ул. Буякина до ул. Мира, по ул. Буякина от ул. Митяева до ул. Муравьева» в г. Тольятти				
Таблица координат поворотных точек проектируемого земельного участка в системе координат МСК -23 (начало)				
ООО «Ферри-97»				

Приложение № 3
УТВЕРЖДЕНО

постановлением администрации

Темрюкского городского поселения

Темрюкского района

от 06.08.2019 № 997

Введение

Проект планировки, совмещенный с проектом межевания территории объекта: «Строительство канализационных сетей по ул. Труда от ул. Матвеева до ул. Муравьева, по ул. Муравьева от ул. Труда до ул. Калинина в г. Темрюке», является базовым градостроительным документом, который разрабатывается в соответствии с Правилами землепользования и застройки Темрюкского городского поселения Утвержденный решением 25 марта 2014 года № 595 «Об утверждении правил землепользования и застройки на территории Темрюкского городского поселения Темрюкского района Краснодарского края.

Проект планировки является уточнением и развитием, доведенным до степени готовности, позволяющей сформулировать круг конкретных градостроительных задач по планировочной организации территориального компонента генплана населенного пункта – отдельного района, микрорайона, квартала. В нем уточняются объекты градостроительного проектирования, для которых составляются проекты застройки.

Проект планировки разработан в соответствии со статьями 42 и 43 Градостроительного кодекса Российской Федерации и состоит из основной части, которая подлежит утверждению, и материалов по ее обоснованию.

Данным проектом планировки территории решаются вопросы:

- архитектурно-пространственной и функциональной организации территории;
- уточнения и проектирования красных линий и линий регулирования застройки;
- границ зон планируемого размещения объектов социально-культурного и инженерного обеспечения;
- границ зон земельных участков.

Проект планировки территории решает только принципиальные вопросы размещения строительства.

Утвержденный проект планировки является основой для выноса в натуру красных линий, границ земельных участков, установления публичных сервитутов, а также используется при разработке инвестиционно - градостроительных паспортов территорий и объектов.

Утвержденный проект планировки является основой для разработки проектов межевания территории, границ земельных участков, установления публичных сервитутов.

Проект разработан на основе топографической съемки масштаба 1:500, выполненной ООО «ГеоСети» в 2019 г.

Исходные данные:

Проект планировки, совмещенный с проектом межевания территории объекта: «Строительство канализационных сетей по ул. Труда от ул. Матвеева до ул. Муравьева, по ул. Муравьева от ул. Труда до ул. Калинина в

г. Темрюке», разработан на основании:

- задание на разработку проектно-сметной документации
- постановление администрации Темрюкского городского поселения Темрюкского района № 711 от 31.05.2019 г
- Заключение Управления государственной охраны объектов культурного наследия
- Технический отчет по топографической съемке выполненный ООО «ГеоСеть» в 2019 г.
- Заключение об инженерно – геологических условиях выполненные ООО «Фишт» в 2019 г.
- Правилами землепользования и застройки Темрюкского городского поселения Темрюкского района.

Проектная документация разработана в соответствии с заданием на проектирование, документами об использовании земельного участка, техническим регламентом и с соблюдением технических условий.

Цели и задачи проекта планировки

Цель работы – выделение элементов планировочной структуры и установление зон планируемого размещения объектов путем подготовки стандартного пакета градостроительных документов по планировке территории.

Задачи проекта планировки:

- установить параметры планируемого развития элементов планировочной структуры;
- определить параметры транспортного и инженерного обеспечения территории;
- установить границы зон с особыми условиями использования территории;
- определить места допустимого размещения зданий, строений и сооружений (границы зон развития объектов капитального строительства).

Сведения об объекте и его краткая характеристика

Проект планировки, совмещенный с проектом межевания территории объекта: «Строительство канализационных сетей по ул. Труда от ул. Матвеева до ул. Муравьева, по ул. Муравьева от ул. Труда до ул. Калинина в г. Темрюке», планируется к размещению на территории субъекта Российской Федерации Краснодарского края. Согласно административному делению Краснодарского края, территория объекта планировки расположена в границах г. Темрюка, Темрюкского района, Краснодарского края, в зоне жилой застройки

размежеванию существующих земельных участков с целью выделения требуемой планировочной структуры.

После проведения данных мероприятий осуществляется зонирование таких территорий, в установленном порядке вносятся изменения в карту градостроительного зонирования.

Соответствующие уточнения вносятся путем процедуры внесения дополнений и изменений в Правила землепользования и застройки на основании утвержденной документации по планировке территории (проекта планировки) – на Карте градостроительного зонирования границы указаны условно.

Рассматриваемая территория, на которую разрабатывается проект планировки, расположена по адресу: Российская Федерация, Краснодарский край, Темрюкский район, г. Темрюк, ул. Труда - ул. Матвеева - ул. Муравьева, по ул. Муравьева ул. Труда - ул. Калинина.

Сведения о размещении объекта на территории

Проектируемый земельный участок размещен на территории Темрюкского городского поселения, Темрюкского района, Краснодарского края и формируется в зоне жилой застройки, согласно утвержденному генеральному плану и утвержденной документации по планировке территории. Соответствующие уточнения вносятся путем процедуры внесения дополнений и изменений в Правила землепользования и застройки на основании утвержденной документации по планировке территории (проекта планировки) – на Карте градостроительного зонирования границы указаны условно.

Проектируемая территория разделена на 2 участка, размером 10246,8 м².

Распределение территории на участке проектирования проработано с учетом сложившихся границ застройки населенного пункта, наличия ООПТ, месторождений полезных ископаемых, памятников культурного наследия, с соблюдением санитарных и противопожарных разрывов с учетом пересечений с существующими и проектируемыми линейными объектами и других ограничений.

Территория рассматриваемого объекта расположена в границах земель населенных пунктов.

Основные технико-экономические показатели

В таблице 1 приведены ТЭП проектируемой территории.

Таблица 1

№ п.п.	Показатели	Ед. измерения	Количество, всего
1	Площадь проектируемой территории всего	га	1,0246
2	Общее количество участков	Шт.	2
3	Территория под бытовую канализацию	Шт.	2

№ п.п.	Показатели	Ед. измерения	Количество, всего
	Территория под бытовую канализацию	га	1,0246

Основной чертеж планировки территории.

Основной чертеж выполнен и оформлен в соответствии с требованиями СНиП 11-04-2003 «Инструкция о порядке разработки, согласования, экспертизы и утверждения градостроительной документации», с учётом нормативов градостроительного проектирования Краснодарского края от 24 июня 2009 г. №1381-П.

Красные линии - границы, отделяющие территории кварталов, микрорайонов и других элементов планировочной структуры от улиц, проездов и площадей в городских и сельских поселениях.

Красные линии обязательны для соблюдения всеми субъектами градостроительной деятельности, участвующими в процессе проектирования и последующего освоения, и застройки территорий городов и других поселений. За нарушение красных линий устанавливается административная ответственность в соответствии с градостроительным законодательством Российской Федерации.

2. Межевание территории.

Проект межевания выполнен в системе МСК 23 (местная система координат для Краснодарского края).

Межевание объектов землеустройства представляет собой работы по установлению на местности границ муниципальных образований и других административно-территориальных образований, границ земельных участков с закреплением таких границ межевыми знаками и определению их координат.

Межевание объектов землеустройства проводится:

1) как технический этап реализации утверждённых проектных решений о местоположении границ объектов землеустройства при образовании новых или упорядочении существующих объектов землеустройства;

- как мероприятия по уточнению местоположения на местности границ объектов землеустройства при отсутствии достоверных сведений об их местоположении путём согласования границ на местности (в данном проекте использовались материалы системы единого государственного реестра земель, привязка к местности выполнена в местной системе координат, общепринятой для территории Краснодарского края – МСК 23);

- как мероприятие по восстановлению на местности границ объектов землеустройства при наличии в государственном земельном кадастре сведений, позволяющих определить положение границ на местности с точностью межевания объектов землеустройства (проведённая работа позволит

Основной чертеж выполнен и оформлен в соответствии с требованиями СНиП 11-04-2003 «Инструкция о порядке разработки, согласования, экспертизы и утверждения градостроительной документации», с учётом **нормативов градостроительного проектирования Краснодарского края** от 24 июня 2009 г. №1381-П.

Красные линии - границы, отделяющие территории кварталов, микрорайонов и других элементов планировочной структуры от улиц, проездов и площадей в городских и сельских поселениях.

Красные линии обязательны для соблюдения всеми субъектами градостроительной деятельности, участвующими в процессе проектирования и последующего освоения, и застройки территорий городов и других поселений. За нарушение красных линий устанавливается административная ответственность в соответствии с градостроительным законодательством Российской Федерации.

Проект разработан на материалах топографической съемки, предоставленной ООО «ГеоСеть». Система координат – МСК 23.

Установление границ земельных участков на местности следует выполнять в соответствии с требованиями федерального законодательства, а также инструкции по проведению межевания.

Перечень и сведения о площади образуемых земельных участков, в том числе возможные способы их образования.

Объект рассматриваемого проектируемого земельного участка планируется к размещению на территории субъекта Российской Федерации Краснодарского края. Согласно административному делению Краснодарского края, территория объекта расположена в границах г. Темрюка, Темрюкского района, Краснодарского края.

Проектируемая территория, на которую разрабатывается проект планировки расположена по адресу: Российская Федерация, Краснодарский край, Темрюкский район, г. Темрюк, по ул. Труда от ул. Матвеева до ул. Муравьева, по ул. Муравьева от ул. Труда до ул. Калинина

Перечень и сведения о площади образуемых земельных участков, которые будут отнесены к территориям общего пользования или имуществу общего пользования, в том числе, в отношении которых предполагаются резервирование и (или) изъятие для государственных или муниципальных нужд

В таблице 1 приведены ТЭП проектируемой территории.

Таблица 1

№ п.п.	Показатели	Ед. измерения	Количество, всего
1	Общее количество участков	Шт.	2

№ П.П.	Показатели	Ед. измерени я	Количест во, всего
	Территория под бытовое обслуживание	га	1,0246

Заместитель главы
Темрюкского городского поселения
Темрюкского района



А.В. Сокиркин