

**АДМИНИСТРАЦИЯ ТЕМРЮКСКОГО ГОРОДСКОГО ПОСЕЛЕНИЯ
ТЕМРЮКСКОГО РАЙОНА**

ПОСТАНОВЛЕНИЕ

от 31.07.2018

город Темрюк

№ 430

О назначении публичных слушаний по проекту планировки территории и проекту межевания территории для строительства объекта «Реконструкция уличного освещения по ул. Ленина от ул. Карла Либкнехта до ул. Чернышевского в г. Темрюке»

На основании Федерального закона Российской Федерации от 6 октября 2003 года № 131-ФЗ «Об общих принципах организации местного самоуправления в Российской Федерации», статьи 46 Градостроительного кодекса Российской Федерации, Устава Темрюкского городского поселения Темрюкского района, Положения о публичных слушаниях в Темрюкском городском поселении Темрюкского района, утвержденным решением Совета Темрюкского городского поселения Темрюкского района от 11 сентября 2006 года № 78, постановления администрации Темрюкского городского поселения Темрюкского района от 1 июня 2018 года № 535 «О подготовке проекта планировки территории и проекта межевания территории для строительства объекта «Реконструкция уличного освещения по ул. Ленина от ул. Карла Либкнехта до ул. Чернышевского в г. Темрюке» п о с т а н о в л я ю:

1. Назначить проведение публичных слушаний по проекту планировки территории и проекту межевания территории для строительства объекта «Реконструкция уличного освещения по ул. Ленина от ул. Карла Либкнехта до ул. Чернышевского в г. Темрюке» на 3 сентября 2018 года, начало в 14-00 часов.

Местом проведения публичных слушаний определить: административное здание муниципального бюджетного учреждения Темрюкского городского поселения Темрюкского района «Общественно-социальный центр» по адресу: г. Темрюк, ул. Мира, 152, актовый зал.

2. Ответственным за организацию и проведение публичных слушаний определить Комиссию по подготовке проекта правил землепользования и застройки Темрюкского городского поселения Темрюкского района.

3. Установить, что заявки на участие в публичных слушаниях по проекту планировки территории и проекту межевания территории для строительства объекта «Реконструкция уличного освещения по ул. Ленина от ул. Карла Либкнехта до ул. Чернышевского в г. Темрюке» принимаются в письменной

форме со дня опубликования настоящего постановления по 24 августа 2018 года включительно.

4. Ведущему специалисту (по организационным вопросам и взаимодействию со средствами массовой информации (СМИ)) администрации Темрюкского городского поселения Темрюкского района (Игнатенко) обеспечить официальное опубликование в печатном средстве массовой информации и разместить на официальном сайте администрации Темрюкского городского поселения Темрюкского района в информационно-телекоммуникационной сети «Интернет»:

1) постановление администрации Темрюкского городского поселения Темрюкского района «О назначении публичных слушаний по проекту планировки территории и проекту межевания территории для строительства объекта «Реконструкция уличного освещения по ул. Ленина от ул. Карла Либкнехта до ул. Чернышевского в г. Темрюке».

2) материалы по проекту планировки территории и проекту межевания территории для строительства объекта «Реконструкция уличного освещения по ул. Ленина от ул. Карла Либкнехта до ул. Чернышевского в г. Темрюке (приложения № 1-3).

5. Отделу по вопросам перспективного развития, архитектуры и градостроительства администрации Темрюкского городского поселения Темрюкского района (Сокиркин) организовать экспозицию по проекту планировки территории и проекту межевания территории для строительства объекта «Реконструкция уличного освещения по ул. Ленина от ул. Карла Либкнехта до ул. Чернышевского в г. Темрюке».


6. Контроль за выполнением настоящего постановления возложить на заместителя главы Темрюкского городского поселения Темрюкского района В.В. Острошко.

7. Постановление вступает в силу на следующий день со дня его официального опубликования.

Глава Темрюкского городского поселения
Темрюкского района



М.В. Ермолаев



Материал облицовки
 1 - Травертин, 2 - гранитная облицовка
 3 - гранитная облицовка, облицовка из
 гранитной облицовки, облицовка из
 гранитной облицовки, облицовка из
 гранитной облицовки, облицовка из

Транспортная инфраструктура
 4 - железная дорога
 5 - автомобильная дорога
 6 - водопровод
 7 - канализация

1 - гранитная облицовка, облицовка
 2 - гранитная облицовка, облицовка
 3 - гранитная облицовка, облицовка
 4 - гранитная облицовка, облицовка
 5 - гранитная облицовка, облицовка

1 - гранитная облицовка, облицовка
 2 - гранитная облицовка, облицовка
 3 - гранитная облицовка, облицовка
 4 - гранитная облицовка, облицовка
 5 - гранитная облицовка, облицовка


Перечень
 объектов, подлежащих передаче в управление
 Государственному агентству по управлению
 имуществом Московской области
 на 01.01.2015 г.

№ п/п	Наименование объекта	Адрес	Код объекта	Классификация	Дата включения	Исполнительный орган
1	Объект 1	Адрес 1	Код 1	Классификация 1	Дата 1	Исполнительный орган 1
2	Объект 2	Адрес 2	Код 2	Классификация 2	Дата 2	Исполнительный орган 2
3	Объект 3	Адрес 3	Код 3	Классификация 3	Дата 3	Исполнительный орган 3
4	Объект 4	Адрес 4	Код 4	Классификация 4	Дата 4	Исполнительный орган 4
5	Объект 5	Адрес 5	Код 5	Классификация 5	Дата 5	Исполнительный орган 5

Общая сумма объектов: 5
 Всего объектов: 5
 Наименование Государственного агентства по управлению имуществом Московской области
 Исполнительный директор
 Дата: 01.01.2015 г.

“Реконструкция участка осветительной по ул. Липина от ул. Корки Либанского до ул. Чернышевского в г. Темрюк”
Чертеж границ зон планировочного регулирования линейных объектов

Примечание:
1) В соответствии с “Законом о предоставлении государственных земель населенных пунктов Краснодарского края” от 29.12.2015 № 18-645518 области культурного наследия, объекты, обладающие признаками объектов культурного наследия, а также зоны их охраны и защитные зоны на рассматриваемом земельном участке не затрагиваются;
2) Система высот Батумская
3) Система координат КСР-93 Краснодарский край зона 2



Успешные обозначения:
Границы территории, в отношении которой осуществляется подготовка проекта планировки территории;
Граница зоны геопланировочного регулирования территории;
1) Назначение территории, граница границ для планировочного регулирования линейных объектов;
Границы зон с особыми условиями использования территорий, подготавливающие установленные в связи с размещением линейных объектов подземные коммуникации и связи с размещением линейных объектов

Транспортная инфраструктура
Планировочная форма обозначения на мультимедийной основе
Планировочная линия электропередачи
Планировочная линия электропередачи

Границы зон с особыми условиями использования территорий:
Граница зоны культурного наследия федерального, регионального или местного значения;
Граница санитарно-защитной зоны

Угрозительные зоны населения и территории в границах населенных пунктов и поселений;
Граница территории с особыми условиями использования территории;
Р-1 Зона охраны объектов животного мира;
Ж-1 Зона охраны объектов животного мира;
ОД-1 Зона охраны объектов животного мира;
ОД-2 Зона охраны объектов животного мира

Планировочная форма, типология, структура и мультимедийная основа


№ п/п	Наименование	Ссылка	Дата	Деталь
1	Планировочная форма, типология, структура и мультимедийная основа	ИИ	ИИ	ИИ

Исполнитель: [Подпись]

ИИ Проект А.В.

Заместитель главы
Темрюкского городского поселения
Темрюкского района

В.В. Отрошко



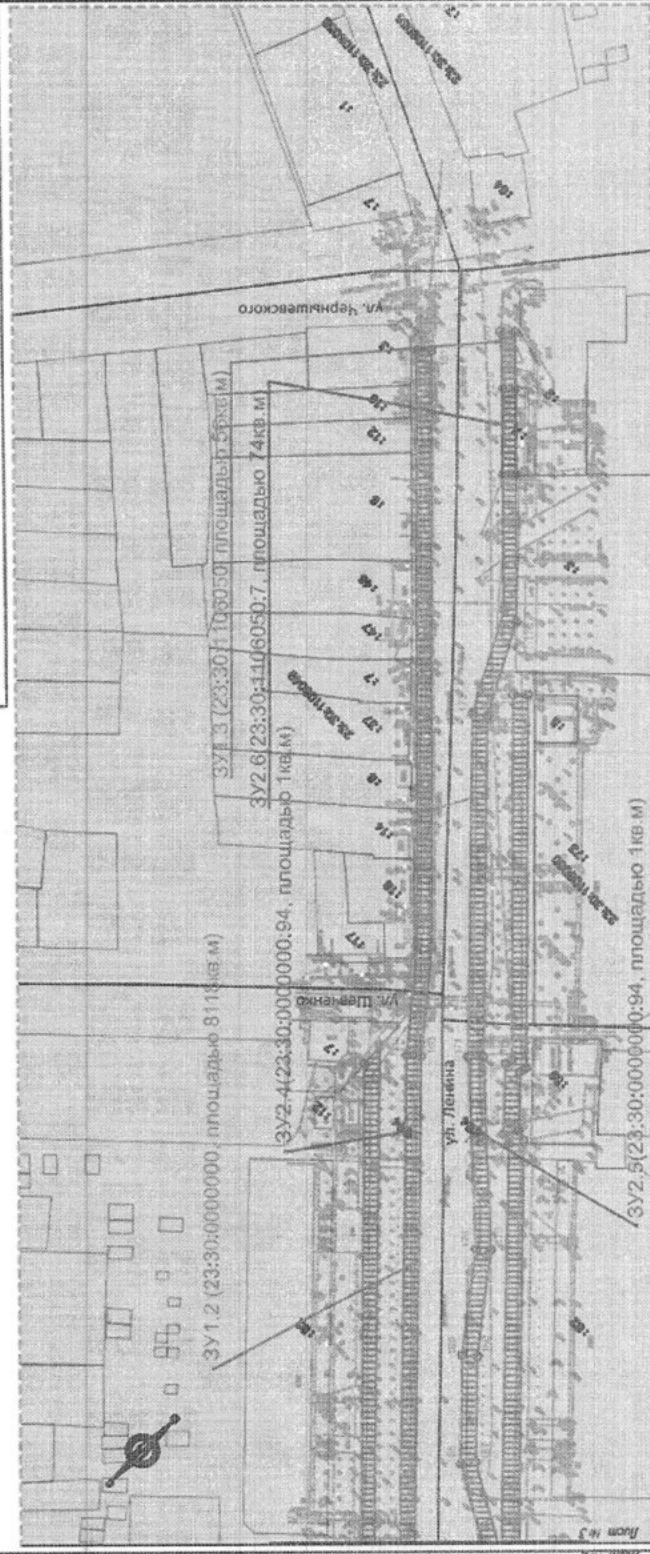
Учреждение государственного образования «Учреждение государственного образования «Учреждение государственного образования»
 Учреждение государственного образования «Учреждение государственного образования»
 Учреждение государственного образования «Учреждение государственного образования»

Ключевые объекты:
 1. Здание 1 (площадь 1000 кв. м)
 2. Здание 2 (площадь 1500 кв. м)
 3. Здание 3 (площадь 1200 кв. м)
 4. Здание 4 (площадь 800 кв. м)
 5. Здание 5 (площадь 600 кв. м)
 6. Здание 6 (площадь 400 кв. м)
 7. Здание 7 (площадь 300 кв. м)
 8. Здание 8 (площадь 200 кв. м)
 9. Здание 9 (площадь 100 кв. м)
 10. Здание 10 (площадь 50 кв. м)

Примечание:
 1. Здание 1 (площадь 1000 кв. м)
 2. Здание 2 (площадь 1500 кв. м)
 3. Здание 3 (площадь 1200 кв. м)
 4. Здание 4 (площадь 800 кв. м)
 5. Здание 5 (площадь 600 кв. м)
 6. Здание 6 (площадь 400 кв. м)
 7. Здание 7 (площадь 300 кв. м)
 8. Здание 8 (площадь 200 кв. м)
 9. Здание 9 (площадь 100 кв. м)
 10. Здание 10 (площадь 50 кв. м)

№	Наименование	Единица измерения	Количество	Примечание
1	Здание 1	кв. м	1000	
2	Здание 2	кв. м	1500	
3	Здание 3	кв. м	1200	
4	Здание 4	кв. м	800	
5	Здание 5	кв. м	600	
6	Здание 6	кв. м	400	
7	Здание 7	кв. м	300	
8	Здание 8	кв. м	200	
9	Здание 9	кв. м	100	
10	Здание 10	кв. м	50	

"Реконструкція уличного освітлення по ул. Лепана от ул. Карпа Либонета до ул. Чернявського в г. Темрюк"
Чертеж межованих територій



Условные обозначения:

- 1 — Граница зоны планируемого размещения линейного освещения
- 2 — Границы и кадастровые номера земельных участков, согласно сведениям Единого государственного реестра недвижимости
- 3 — Границы и номера кадастровых кварталов
- 4 — Границы образуемых земельных участков на состав неразмеченных земель (на период строительства объекта), поверотные точки
- 5 — Граница образуемых частей земельных участков (для упрощения скрупулута на период строительства объекта), поверотные точки

Примечание:

- 1) Система высот Батумская
- 2) Система координат МК-23 Криволинейный край зона 1

Исполнитель	Л.В. Давидов
Проверенный	М.В. Давидов
Специалист	Л.В. Давидов
Лист	1
Листов	1

Проектный код: Темрюк-2018-01-01
 Реконструкция уличного освещения по ул. Лепана от ул. Карпа Либонета до ул. Чернявського в г. Темрюк
ПРОЕКТ МЕЖОВАНІХ ТЕРИТОРІЙ

(Handwritten signature)

Заместитель главы
 Темрюкского городского поселения
 Темрюкского района

В.В. Отрошко

Приложение № 3

к постановлению администрации
Темрюкского городского поселения
Темрюкского района
от 31.04.2018 № 430

Положение о размещении линейных объектов.

Наименование, основные характеристики и назначение планируемого для размещения линейного объекта.

Документация по планировке объекта по титулу: « Реконструкция уличного освещения по ул.Ленина от ул.Карла Либкнехта до ул.Чернышевского в г.Темрюк » в соответствии с Приказом №103 от 15.03.2018 Департамента по архитектуре и градостроительству Краснодарского края.

Проектом предусмотрено обустройство сети наружного освещения. Проект строительства воздушной линии наружного освещения проводом СИП-2А.

В соответствии с заданием на проектирование и техническими рекомендациями выполняется прокладка следующих участков воздушной линии:

Лн.о.-1, предусмотренной проводом марки СИП-2А сечением $3 \times 95 + 70 \text{ мм}^2$, $L = 1.37 \text{ км}$ запитываемой от существующего щита ШУНО ТП-Т-5-70;

Лн.о.-2, предусмотренной проводом марки СИП-2А сечением $3 \times 95 + 70 \text{ мм}^2$, $L = 1.04 \text{ км}$ запитываемой от существующего щита ШУНО ТП-Т-5-70;

Лн.о.-1.1, предусмотренной проводом марки СИП-2А сечением $3 \times 95 + 70 \text{ мм}^2$, $L = 0.19 \text{ км}$ запитываемой от существующего щита ШУНО ТП-Т-5-70;

Лн.о.-3, предусмотренной проводом марки СИП-2А сечением $3 \times 95 + 70 \text{ мм}^2$, $L = 0.59 \text{ км}$ запитываемой от существующего щита ШУНО ТП-Т-5-1;

Лн.о.-4, предусмотренной проводом марки СИП-2А сечением $3 \times 95 + 70 \text{ мм}^2$, $L = 0.61 \text{ км}$ запитываемой от существующего щита ШУНО ТП-Т-5-1.

Для освещения тротуаров предусмотрено обустройство участков кабельных линий наружного освещения:

КЛн.о-1 предусмотренной кабелем марки АВБ6Шв-1 сечением $4 \times 25 \text{ мм}^2$, $L = 0.26 \text{ км}$ запитываемой от существующего щита ШУНО ТП-Т-5-70;

КЛн.о-2 предусмотренной кабелем марки АВБ6Шв-1 сечением $4 \times 25 \text{ мм}^2$, $L = 0.21 \text{ км}$ запитываемой от существующего щита ШУНО ТП-Т-5-70;

КЛн.о-3 предусмотренной кабелем марки АВБ6Шв-1 сечением $4 \times 25 \text{ мм}^2$, $L = 0.27 \text{ км}$ запитываемой от существующего щита ШУНО ТП-Т-5-70;

КЛн.о-4 предусмотренной кабелем марки АВБ6Шв-1 сечением $4 \times 25 \text{ мм}^2$, $L = 0.55 \text{ км}$ запитываемой от существующего щита ШУНО ТП-Т-5-1;

КЛн.о-5 предусмотренной кабелем марки АВБ6Шв-1 сечением $4 \times 25 \text{ мм}^2$, $L = 0.43 \text{ км}$ запитываемой от существующего щита ШУНО ТП-Т-5-1;

Перечень субъектов Российской Федерации, перечень муниципальных районов, городских округов в составе субъектов Российской Федерации, перечень поселений, населенных пунктов, внутригородских территории городов федерального значения на территориях которых устанавливаются зоны планируемого размещения линейного объекта.

Объект расположен:

Субъект Российской Федерации: Краснодарский край;

Район: Темрюкский район;

Муниципальное образование: город Темрюк.

Перечень координат характерных точек границы зон планируемого размещения линейных объектов, подлежащих переносу (переустройству) из зон планируемого размещения линейных объектов;

В процессе производства работ демонтаж и перенос (переустройство) коммуникаций осуществляется только в отношении существующих светильников электрического электроосвещения и питающих его линий.

5. Предельные параметры разрешенного строительства, реконструкции объектов капитального строительства, входящих в состав линейного объекта в границах зон их планируемого размещения.

Предельные параметры земельных участков и разрешенного строительства:

- 1) максимальное количество надземных этажей зданий – 0;
- 2) максимальная высота зданий – 0 м;
- 3) максимальный процент застройки участка – 100%;
- 4) минимальный отступ строений от красной линии участка – 0 метра
- 5) минимальный отступ от границ соседнего участка до объектов капитального строительства – 0 м.

Минимальный, максимальный размер земельного участка – не регламентирован.

Минимальный размер земельного участка – не регламентирован;

Минимальная ширина земельных участков вдоль фронта улицы (проезда) – не регламентирован;

Информация о необходимости осуществления мероприятий по защите сохраняемых объектов капитального строительства существующих и строящихся на момент подготовки проекта планировки территории, а так же объектов капитального строительства, планируемых к строительству в соответствии с ранее утвержденной документацией по планировке территории, от возможного негативного воздействия в связи с размещением линейного объекта.

Информация о необходимости осуществления мероприятий по сохранению объектов культурного наследия от возможного негативного воздействия в связи с размещением линейного объекта.

В соответствии с Заключением Управления по охране, реставрации и эксплуатации историко-культурных ценностей (наследия) Краснодарского края №78-18-2585/18 от 16.03.2018г выявленные объекты культурного наследия, а так же зоны их охраны на рассматриваемом земельном участке отсутствуют.

В соответствии с п.4 ст.36 Федерального закона от 25 июня 2002 года №73-ФЗ «Об объектах культурного наследия (памятники истории и культуры) народов РФ», если при земляных и строительных работах на указанных участках будут обнаружены археологические предметы или объекты (фрагменты керамики, костные останки, предметы древнего вооружения, монеты, каменные конструкции, кладки и пр.) необходимо незамедлительно приостановить указанные работы и в течении трех дней со дня обнаружения направить в управление государственной охраны объектов культурного наследия администрации Краснодарского края письменное уведомление.

Информация о необходимости осуществления мероприятий по охране окружающей среды.

Мероприятия по охране атмосферного воздуха

При оценке расчетов воздействия проектируемого объекта на загрязнение атмосферы, характеристик выбросов вредных веществ в атмосферу от проектируемого объекта в период его строительства и эксплуатации, обоснование количества выбросов вредных веществ, дополнительных мероприятий по сокращению выбросов вредных веществ в атмосферу не требуется.

Мероприятия по охране и рациональному использованию земельных ресурсов и почвенного покрова

При реализации проекта не произойдет изменения гидрогеологических характеристик грунтов, условия поверхностного стока не изменятся.

Рассматриваемая территория не сейсмоопасная, опасные экзогенные процессы (оползни, карстовые процессы, обвалы, суффозии и т.п.) отсутствуют.

Физико-геологические явления, осложняющие условия строительства, на период изысканий не отмечены.

На всем участке пути земляное полотно запроектировано с учетом отвода поверхностных вод.

По окончании работ по рекультивации земли, отведенные во временное пользование, возвращаются землепользователям в состоянии, пригодном для использования их по назначению. Передача восстанавливаемых земель оформляется актом приемки выполненных работ, подписанным представителями землепользователей.

В качестве вспомогательных средств для сбора остатков нефтепродуктов, используют природные и искусственные сорбенты. Время насыщения сорбента, в зависимости от температуры и концентрации составляет до 3 часов.

Для локализации аварийных разливов рекомендовано обеспечить в организациях, занимающихся добычей, хранением, транспортировкой, применением и реализацией нефтепродуктов, неснижаемый запас сертифицированных нефтепоглощающих материалов (сорбентов) для обеспечения техногенной и экологической безопасности.

При выполнении должностных инструкций, Норм и Правил, Природоохранного Законодательства в период строительства и эксплуатации путепроводов, инженерных систем, своевременной профилактики всех систем аварийные ситуации практически исключены.

Для предотвращения попадания возможных аварийных проливов нефтепродуктов в почву, подземные и поверхностные воды предусматривается применение высокоэффективных нефтепоглощающих сорбентов или материалов, обеспечивающих локализацию и сбор нефтепродуктов.

В качестве нефтепоглощающих сорбентов используется препарат "Экокод
Расчетная формула неснижаемого запаса сорбента:

$$G_{н.с.} = V_n / Q,$$

где V_n - нормативный разлив нефтепродукта (принимается наиболее вероятный разлив повреждение бензобака автомобилей - 0,04 м³).

Q - поглощающая способность сорбента, л/кг.

$$G_{н.с.} = 0,04 * 1000 / 1,25 / 0,3 = 13 \text{ кг}$$

Предусматривается хранение аварийного запаса сорбента во временном вагончике.

Цели и задачи разработки проекта межевания территории.

Проект межевания для объекта «Реконструкция уличного освещения по ул. Ленина от ул. Карла Либкнехта до ул. Чернышевского в г. Темрюк» разрабатывается согласно статье 43 Градостроительного Кодекса Российской Федерации с целью реконструкции имеющегося электроосвещения ул. Ленина от ул. Карла Либкнехта до ул. Чернышевского в г. Темрюк в соответствии с принятыми проектными решениями.

Задачами разработки проекта является обеспечение следующих требований:

- анализ фактического землепользования в районе проектирования;
- определение в соответствии с нормативными требованиями площадей земельных участков исходя из фактически сложившейся планировочной структуры района проектирования;
- обеспечение условий эксплуатации объектов, расположенных в районе проектирования в границах формируемых земельных участков.

Описание существующей градостроительной ситуации

Сведения о ранее образованных земельных участках, входящих в границы образуемого участка отражены в ведомости земельных участков для размещения уличного

электроосвещения, стоящие на кадастровом учете и попадающие в границу планируемого размещения объекта.

Сервитуты и иные обременения

На территории проектируемых участков расположены:

1. Зона потенциального воздействия вулканической деятельности г.Миска частичное

Основные технико-экономические показатели проекта межевания территории.

№ п/п	Наименование показателя	Расчетная площадь кв.м
1.	Площадь проектируемой территории	20 767
2.	Территория застроенных земельных участков, всего	
3.	В том числе	
4.	Территория земельных участков, на которых расположены линейные объекты не образующие элементы планировочной структуры(подъездные железнодорожные линии, внутриквартальные линии электропередач, связи, трубопроводы и другие подобные сооружения)	20 767
5.	Территория земель (по категориям земель), на которых располагается (будет располагаться) линейный объект, всего, в том числе:	
6.	Земли промышленности, энергетики, транспорта, связи, радиовещания, телевидения, информатики	
7.	Земли сельскохозяйственного назначения	
8.	Земли населенных пунктов	20 767
8.	Территории зон с особыми условиями территории, всего	
9.	Охранные зоны	20 767

Описание проектных решений по координированию вновь формируемых земельных участков существующих объектов. Сведения о вновь образуемых земельных участках, установление сервитутов

Структура территории, образуемая в результате межевания:

Территория для объекта: «Реконструкция уличного освещения по ул.Ленина от ул.Карла Либкнехта до ул.Чернышевского в г.Темрюк» находится на территории муниципального образования город Темрюк Темрюкского района Краснодарского края.

Рассматриваемая территория расположена в кадастровых кварталах : 23:30:00000000, 23:30:1106050, 23:30:1106062, 23:30:1106212, 23:30:1106041.

Категория земель-земли населенных пунктов

Общая площадь занимаемых участков для размещения объекта 20 767 кв.м, в том числе:

Площадь зоны размещения объекта необходимых для временного занятия на период строительства составляет 20 767 кв.м.

Рекомендации по порядку установления границ на местности

Для определения координат точек земной поверхности и для установления границ земельных участков на местности используется метод спутниковых (геодезических) измерений. Система координат – МСК 23.

Установление границ земельных участков на местности следует выполнять с требованиями федерального законодательства, а так же инструкции по проведению межевания.

Формирование земельного участка проектируемого объекта.

Экспликации занимаемых земельных участков необходимых для занятия на период строительства приведены в приложении к этому тому:

Технико-экономические показатели земельных участков для занятия на период строительства:

Земельный участок ЗУ1.1. площадью 12504 кв.м расположен на неразграниченной государственной собственности в границах кадастрового квартала 23:30:0000000, местоположение Краснодарский край, Темрюкский район, город Темрюк;

Земельный участок ЗУ1.2. площадью 8118 кв.м расположен на неразграниченной государственной собственности в границах кадастрового квартала 23:30:0000000, местоположение Краснодарский край, Темрюкский район, город Темрюк;

Земельный участок ЗУ1.3. площадью 56 кв.м расположен на неразграниченной государственной собственности в границах кадастрового квартала 23:30:1106050, местоположение Краснодарский край, Темрюкский район, город Темрюк;

Часть земельного участка ЗУ2.1. площадью 4 кв.м занимает на земельном участке кадастровым номером 23:30:1106062:1, адрес: Краснодарский край, Темрюкский район, город Темрюк, ул.Ленина, на данный земельный участок зарегистрировано право собственности гр.Левченко Геннадия Павловича, категория земель –населенных пунктов, вид разрешенного использования-для эксплуатации торгового павильона;

Часть земельного участка ЗУ2.2. площадью 3 кв.м занимает на земельном участке кадастровым номером 23:30:1106012:42, адрес: Краснодарский край, Темрюкский район, город Темрюк, ул.Ленина, квартал 37, лит.Г1 на данный земельный участок право не зарегистрировано, категория земель –населенных пунктов, вид разрешенного использования-для эксплуатации киоска «Роспечать №4»;

Часть земельного участка ЗУ2.3. площадью 6 кв.м занимает на земельном участке кадастровым номером 23:30:1106041:584, адрес: Краснодарский край, Темрюкский район, город Темрюк, ул.Таманская на данный земельный участок право не зарегистрировано, категория земель –населенных пунктов, вид разрешенного использования-отсутствует;

Часть земельного участка ЗУ2.4. площадью 1 кв.м занимает на земельном участке кадастровым номером 23:30:0000000:94, адрес: Краснодарский край, Темрюкский район, город Темрюк, ул.Ленина, (район ж/д №81) на данный земельный участок право не зарегистрировано, категория земель –населенных пунктов, вид разрешенного использования-для установки рекламной перетяжки;

Часть земельного участка ЗУ2.5. площадью 1 кв.м занимает на земельном участке кадастровым номером 23:30:0000000:94, адрес: Краснодарский край, Темрюкский район, город Темрюк, ул.Ленина, (район ж/д №81) на данный земельный участок право не зарегистрировано, категория земель –населенных пунктов, вид разрешенного использования-для установки рекламной перетяжки;

Часть земельного участка ЗУ2.6. площадью 74 кв.м занимает на земельном участке кадастровым номером 23:30:1106050:7, адрес: Краснодарский край, Темрюкский район, город Темрюк, ул.Ленина, на данный земельный участок зарегистрировано право собственности гр.Ивановского Анатолия Николаевича, Ковалевой Яны Витальевны, Филипповой Светланы Валерьевны, категория земель –населенных пунктов, вид разрешенного использования-для реконструкции автобусной остановки 2-х торговых павильонов.

Заместитель главы
Темрюкского городского поселения
Темрюкского района



В.В. Отрошко